

தாராபுரம் நகராட்சி
இணைப்பு-1 (ஈ)

வார்டு மறுவரையறை (Delimitation) செய்வதற்கான வரைவு கருத்துருவிற்கான அடிப்படை விவரங்கள்

மாவட்டத்தின் பெயர் : திருப்பூர்

நகராட்சியின் பெயர் : தாராபுரம்

வ. எண்	நகராட்சியின் பெயர்	2011 கணக்கெடுப்பு மக்கள் தொகை	நிர்ணயிக்கப்பட்ட மொத்த வார்டுகளின் எண்ணிக்கை	குடியிருப்பு கட்டடங்களின் மொத்த எண்ணிக்கை	ஒரு வார்டின் சராசரி மக்கள் தொகை கலம்.(3)/கலம்.(4)	ஒரு வார்டின் சராசரி குடியிருப்பு கட்டடங்களின் எண்ணிக்கை கலம்.(5)/கலம்.(4)	ஒரு வீட்டின் சராசரி மக்கள்தொகை கலம்.(6)/கலம்.(7)	உத்தேசிக்கப்பட்டுள்ள வார்டின் எண்ணிக்கை	உத்தேசிக்கப்பட்டுள்ள வார்டில் உள்ள குடியிருப்புக் கட்டடங்களின் எண்ணிக்கை	உத்தேசிக்கப்பட்டுள்ள வார்டில் மதிப்பீடு செய்யப்படும் மக்கள் தொகை கலம்.(8) x கலம்.(10)	மதிப்பீடு செய்யப்படும் மக்கள் தொகைக்கும் சராசரி மக்கள் தொகைக்கும் உள்ள வித்தியாசம் கலம்.(11)-கலம்.(6)	மதிப்பீடு செய்யப்படும் மக்கள் தொகைக்கும் சராசரி மக்கள் தொகைக்கும் உள்ள வித்தியாசத்தின் விழுக்காடு கலம்.(12) x 100 / கலம்.(6)	வித்தியாசத்திற்கான காரணம்	குறிப்பு
1	2	3	4	5	6	7	8	9	10	11	12	13	14	15
1	தாராபுரம்	56007	30	16152	1866.9	538.4	3.4675	1	580	2011	144.25	7.727		
								2	560	1942	74.90	4.012		
								3	510	1768	-98.48	-5.275		
								4	532	1845	-22.19	-1.189		
								5	535	1855	-11.79	-0.632		
								6	559	1938	71.43	3.826		
								7	538	1866	-1.39	-0.074		
								8	513	1779	-88.07	-4.718		
								9	530	1838	-29.13	-1.560		
								10	490	1699	-167.83	-8.990		
								11	537	1862	-4.85	-0.260		
								12	541	1876	9.02	0.483		
								13	535	1855	-11.79	-0.632		

தாராபுரம் நகராட்சி
இணைப்பு-1 (ஈ)

வார்டு மறுவரையறை (Delimitation) செய்வதற்கான வரைவு கருத்துருவிற்கான அடிப்படை விவரங்கள்

மாவட்டத்தின் பெயர் : திருப்பூர்

நகராட்சியின் பெயர் : தாராபுரம்

வ. எண்	நகராட்சியின் பெயர்	2011 கணக்கெடுப்பு மக்கள் தொகை	நிர்ணயிக்கப்பட்ட மொத்த வார்டுகளின் எண்ணிக்கை	குடியிருப்பு கட்டடங்களின் மொத்த எண்ணிக்கை	ஒரு வார்டின் சராசரி மக்கள் தொகை கலம்.(3)/கலம்.(4)	ஒரு வார்டின் சராசரி குடியிருப்பு கட்டடங்களின் எண்ணிக்கை கலம்.(5)/கலம்.(4)	ஒரு வீட்டின் சராசரி மக்கள்தொகை கலம்.(6)/கலம்.(7)	உத்தேசிக்கப்பட்டுள்ள வார்டின் எண்ணிக்கை	உத்தேசிக்கப்பட்டுள்ள வார்டில் உள்ள குடியிருப்புக் கட்டடங்களின் எண்ணிக்கை	உத்தேசிக்கப்பட்டுள்ள வார்டில் மதிப்பீடு செய்யப்படும் மக்கள் தொகை கலம்.(8) x கலம்.(10)	மதிப்பீடு செய்யப்படும் மக்கள் தொகைக்கும் சராசரி மக்கள் தொகைக்கும் உள்ள வித்தியாசம் கலம்.(11)-கலம்.(6)	மதிப்பீடு செய்யப்படும் மக்கள் தொகைக்கும் சராசரி மக்கள் தொகைக்கும் உள்ள வித்தியாசத்தின் விழுக்காடு கலம்.(12) x 100 / கலம்.(6)	வித்தியாசத்திற்கான காரணம்	குறிப்பு
								14	559	1938	71.43	3.826		
								15	513	1779	-88.07	-4.718		
								16	520	1803	-63.80	-3.418		
								17	517	1793	-74.20	-3.975		
								18	525	1820	-46.46	-2.489		
								19	510	1768	-98.48	-5.275		
								20	538	1866	-1.39	-0.074		
								21	556	1928	61.03	3.269		
								22	566	1963	95.70	5.126		
								23	538	1866	-1.39	-0.074		
								24	519	1800	-67.27	-3.603		
								25	538	1866	-1.39	-0.074		
								26	530	1838	-29.13	-1.560		
								27	575	1994	126.91	6.798		

தாராபுரம் நகராட்சி

இணைப்பு-1 (ஈ)

வார்டு மறுவரையறை (Delimitation) செய்வதற்கான வரைவு கருத்துருவிற்கான அடிப்படை விவரங்கள்

மாவட்டத்தின் பெயர் : திருப்பூர்

நகராட்சியின் பெயர் : தாராபுரம்

வ. எண்	நகராட்சியின் பெயர்	2011 கணக்கெடுப்பு மக்கள் தொகை	நிர்ணயிக்கப்பட்ட மொத்த வார்டுகளின் எண்ணிக்கை	குடியிருப்பு கட்டடங்களின் மொத்த எண்ணிக்கை	ஒரு வார்டின் சராசரி மக்கள் தொகை கலம்.(3)/கலம்.(4)	ஒரு வார்டின் சராசரி குடியிருப்பு கட்டடங்களின் எண்ணிக்கை கலம்.(5)/கலம்.(4)	ஒரு வீட்டின் சராசரி மக்கள்தொகை கலம்.(6)/கலம்.(7)	உத்தேசிக்கப்பட்டுள்ள வார்டின் எண்ணிக்கை	உத்தேசிக்கப்பட்டுள்ள வார்டில் உள்ள குடியிருப்புக் கட்டடங்களின் எண்ணிக்கை	உத்தேசிக்கப்பட்டுள்ள வார்டில் மதிப்பீடு செய்யப்படும் மக்கள் தொகை கலம்.(8) x கலம்.(10)	மதிப்பீடு செய்யப்படும் மக்கள் தொகைக்கும் சராசரி மக்கள் தொகைக்கும் உள்ள வித்தியாசம் கலம்.(11)-கலம்.(6)	மதிப்பீடு செய்யப்படும் மக்கள் தொகைக்கும் சராசரி மக்கள் தொகைக்கும் உள்ள வித்தியாசத்தின் விழுக்காடு கலம்.(12) x 100 / கலம்.(6)	வித்தியாசத்திற்கான காரணம்	குறிப்பு
								28	572	1983	116.51	6.241		
								29	541	1876	9.02	0.483		
								30	575	1994	126.91	6.798		
மொத்தம்									16152	56007				

பேரூராட்சி / நகராட்சி / மாநகராட்சி

வார்டு மறுவரைறைக்கான (Delimitation) அறிக்கை

திருப்பூர்

மாவட்டத்தின் பெயர் :

நகராட்சியின் பெயர் :

தாராபுரம்

1	வார்டு எண்	1
2	இவ்வார்டில் உள்ளடங்கிய பகுதிகளின் பெயர்கள்	
		காமராஜபுரம் குறுக்கு தெரு 1 (வார்டு 1)
		இறைச்சி மஸ்தான் தெரு (வார்டு 1)
		இறைச்சி மஸ்தான் தெரு (அரசு ஊழியர் காலனி) (வார்டு 1)
		காமராஜபுரம் 4வது தெரு (வார்டு 1)
		காமராஜபுரம் 5வது தெரு (வார்டு 1)
3	வார்டின் சராசரி மக்கள் தொகை	1867
4	இவ்வார்டில் உள்ள கட்டிடங்களின் பெயர்கள் (தெரு வாரியாக)	
		காமராஜபுரம் குறுக்கு தெரு 1 (வார்டு 1)
		1-109
		இறைச்சி மஸ்தான் தெரு (வார்டு 1)
		1-150
		இறைச்சி மஸ்தான் தெரு (அரசு ஊழியர் காலனி) (வார்டு 1)
		1 - 55
		காமராஜபுரம் 4வது தெரு (வார்டு 1)
		1 - 85
		காமராஜபுரம் 5வது தெரு (வார்டு 1)
		1 - 118

5	இவ்வாட்டில் உள்ள வீடுகளின் பெயர்கள் (தெரு வாரியாக)	
		காமராஜபுரம் குறுக்கு தெரு 1 (வார்டு 1)
		18/2, 102-A, 22/30, 72/119, 45/2, 32/39/1, 72/1, 37/183-1, 133 E, 5/10-2, 46, 20/7, 133/2, 8/2-1, 94-1, 119-1, 2A/8, 133/2, 38, 120/120, 30C, 12A, 24A, 45B/147A, 23A, 23B, 112, 23-C, 58/88, 44-C/153-E, 15C, 15-1, 143-E, 126-A, 1-E, 96, 10-A, 31/45-1, 146-A, 129-A, 39A, 39B, 130/1, 24E, 93, 133, 24E, 198, 3E/23, 83/65-1, 83/65-2, 194, 39-1/40, 46, 14/28, 149, 39-2/40, 41-1/52, 98, 1/1, 38-A, 12-E, 35-A, 39-B, 34-A, 34-B, 37.181-1, 40, 124/2E, 131, 62, 19/6-1, 30/22, 30/22-1, 30/22-2, 65E, 119, 2/2, 1/5, 2/6, 19/6-1, 3/9, 21/9-1, 4/10, 22/10-1, 104/11, 6/13, 66/87, 25/15, 15, 8/17-1, 27/18, 64/64, 29/20, 30/22, 12/22, 10/24, 13/24, 14/25, 3/26, 123A, 14/26-2, 15/26-3
		இறைச்சி மஸ்தான் தெரு (வார்டு 1)
		17/27, 18/27-1, 19/28, 20/28-1, 21/29, 16/30, 23/31, 28/31/2, 24/31-1, 25/32, 11-1/39-1, 29/43, 30/44, 27/44, 38/45, 6/45, 5/46, 4/47, 166, 41/52, 41-1/52, 42/53, 2/54, 38/55, 37/56, 44/57, 45/59, 36/59, 35/61, 11/63, 12/64, 47/72, 48/75, 49/76, 50/80, 52/80/1, 53/80/2, 84/81/1, 55/84, 56/85, 57/87, 111-A, 60/90, 59/92, 61/94, 62/95, 63/98, 64/102/1, 66/109, 101/109, 67/111, 68/114, 69/115, 70/116, 71/117, 100/118, 73/121, 74/122, 102/123/1, 75/126, 75/126/1, 76/127, 94/128/1, 78/129, 31/133/1, 33/135, 34/138, 86/142/1, 35/144, 36/145, 61/147, 109/162, 110/162/1, 111, 78/149, 25/15, 26/16, 13/65, 40/50, 124, 43/57, 1, 24/34-4, 56/85, 89, 56/97, 81/67, 24B, 44-E, 24C, 24D, 50, 15 -B, 44-A, 44-B, 165, 69-2, 235-1, 15-1, 23-C, 33-1, 13/7, 23-D, 9-1, 55/2, 72/2, 66-1, 44C, 15-2, 14-1, 15-2, 24, 88-1, 31-1, 44-C, 44-D, 44-E, 31-A, 90-A, 29-A, 11-A, 16-A, 13-A, 91-E, 41-E, 10-E, 23-A, 133-3, 10/26, 17-A, 55-A, 19, 57-4, 57-B, 98-A, 102-B, 133-A, 29-B, 111-2, 54-A, 48-A, 44-47, 102-A, 4-A, 30-D, 220-1, 31-A, 280-2, 41-A, 41-B, 41-C, 41-D, 41-E, 120-A, 120-B, 119-A, 31-2, 41-B, 10-A, 27-E, 15-A, 41-C, 27-1, 39-A, 67-A, 133-5, 39A, 39-48, 15C, 50- A, 50-B, 50-C, 30/3, 50/D, 10A1, 104-A, 33/19, 37-1, 132, 13E, 134, E22, 78E, 164, 107, 132, 301, 302, 303, 23E, 22/225, 175, 109/162, 305, 7, 90/139, 109, 170, 83/E, 114/16, 75, 234, 177, 66, 5E, 7E/3, 237, 85/98, 70-2, 61, 62, 1 D.NO: N/A....
		இறைச்சி மஸ்தான் தெரு (அரசு ஊழியர் காலனி) (வார்டு 1)
		8/32, 26/33, 9/33, 30, 34-1, 31, 34-2, 23/34-3, 10/35, 27/36, 11/37, 11/39, 28/29, 32/39-1, 39/40, 32/41, 34/42 D.NO: N/A...
		காமராஜபுரம் 4வது தெரு (வார்டு 1)
		60/95, 56/97, 85/98, 87/99, 89/100, 34E, 93/103, 97/104, 99/108, 90/139, 88/140, 84/144, 82/146, 78/149, D.No: N/A..

		காமராஜபுரம் 5வது தெரு (வார்டு 1)
		103/150, 105/153, 107/153-1, 106/155, 108/156, 109/157, 80/80, 114/168, 115/169, 116/172, 117/173, 118/174, 119/178, 120/182, 121/183, 122/64A, 123/187, 124/188, 125/189, 126/194, 127/207, 128/210, 129/215, 130/225, 131/227, 132/128, 133/229, 134/232, 135/235, 136/237, D.NO: N/A..
6	இவ்வார்டின் எல்லைகள்	
	வடக்கு	நகராட்சி எல்லைப் பகுதி
	கிழக்கு	நகராட்சி எல்லைப் பகுதி
	தெற்கு	காமராஜபுரம் 3வது தெரு
	மேற்கு	நகராட்சி எல்லைப் பகுதி
7	இவ்வார்டின் மொத்த மக்கள் தொகை	2011
8	தாராபுரம் உள்ளாட்சி அமைப்பில் உள்ள இவ்வார்டின் மக்கள் தொகை ஒரு வார்டின் சராசரி மக்கள் தொகையை விட குறைவாக இருப்பின் அதற்கான காரணம்	
9	குறிப்பு	

இடம் : தாராபுரம்

கையொப்பம் :

தேதி :

பெயர் :

பதவி :

இணைப்பு -2 (ஈ)

நகர்ப்புறம்

பேரூராட்சி / நகராட்சி / மாநகராட்சி

வார்டு மறுவரைறைக்கான (Delimitation) அறிக்கை

திருப்பூர்

மாவட்டத்தின் பெயர் :

தாராபுரம்

நகராட்சியின் பெயர் :

1	வார்டு எண்	2
2	இவ்வார்டில் உள்ளடங்கிய பகுதிகளின் பெயர்கள்	
		காமராஜபுரம் 1வது தெரு (வார்டு 1)
		காமராஜபுரம் 2வது தெரு (வார்டு 1)
		காமராஜபுரம் 3வது தெரு (வார்டு 1)
		வடக்கு ரோமன் கத்தோலிக் தெரு (வார்டு 3)
		வடக்கு தெரு (வார்டு 3)
		நஞ்சியம்பாளையம் தெரு புதூர் (வார்டு 2)
3	வார்டின் சராசரி மக்கள் தொகை	1867
4	இவ்வார்டில் உள்ள கட்டிடங்களின் பெயர்கள் (தெரு வாரியாக)	
		காமராஜபுரம் 1வது தெரு (வார்டு 1)
		1 - 55
		காமராஜபுரம் 2வது தெரு (வார்டு 1)
		1 - 55
		காமராஜபுரம் 3வது தெரு (வார்டு 1)
		1 - 60
		வடக்கு ரோமன் கத்தோலிக் தெரு (வார்டு 3)
		விட்டல்பாய் நகர்
		பைபாஸ் சாலை
		1 - 109
		நஞ்சியம்பாளையம் தெரு புதூர் (வார்டு 2)
		1 - 150
5	இவ்வார்டில் உள்ள வீடுகளின் பெயர்கள் (தெரு வாரியாக)	
		காமராஜபுரம் 1வது தெரு (வார்டு 1)
		3/2, 7/4, 9/5, 11/6, 15/8, 17/9, 21/10-1, 23/11, 25/12, 29/14, 24/19, 24/20, 20/20-1, 18/21, 14/24, 12/25, 8/27, 6/29, 23, D.No: N/A...

		காமராஜபுரம் 2வது தெரு (வார்டு 1)
		4/30, 2/31, 33/32, 47/37, 45/37-1, 49/37-2, 43/37-3, 37-3, 51/38, 53/39, 55/40, 57/41, 59/42, 54/43, 33/32, 44/48, 38/51, 36/52, 32/54, D.No:N/A...
		காமராஜபுரம் 3வது தெரு (வார்டு 1)
		61/55, 30/55-1, 63/56, 67/58, 69/59, 71/61, 75/63, 77/64, 79/66, 83/68, 74/77, 72/78, 66/87, 62/90, D.No: N/A..
		வடக்கு ரோமன் கத்தோலிக் தெரு (வார்டு 3)
		9/1, 10/2, 11/3, 12/4, 8, 15/9, 16/11, 17/12, 18/13, 6/14, 7/15, 8/16, 1/17, 2/18, 19/23, 20/24, 25, 25-1, 25-2, 23/28, 24/29, 25/30, 28/33, 34, 30/35, 31/36, 32/37, 33/38, 37/42, 39/43, 40/44, 41/45, 43/46-1, 44/47, 45/48, 46/49, 48/51, NA/52, 54, -, 46/38, 42/46, NA/55, NA/56, NA/5/A, NA/5B, NA/56-1, NA/51-1, 1-1, NA/5 C, NA/29-1, 79-2, 79-3, 79-5, 45-A, 24-1, 56-2, 1-2, 1-3, 1-4, 1-5, 29-2, 48-A, 5-C, 5-D, 79/6, 33-1, 4C
		வடக்கு தெரு (வார்டு 2)
		2/2, 4/4, 5/5, 6/6, 8/8, 9/9, 10/10, 11/14, 12/15, 13/16, 14/17, 15/17-1, 18/18, 22/22, 24/25, 25/26, 26/27, 27/28, 31/32, 33/34, 34/34-1, 35/35, 37/37, 38/38, 40/40, 41/41, 42/42, 43/44, 44/44-1, 45/45, 46/46, 47/47, 52/52, 54/54, 55/55, 56/56, 58/58, 59/59, 60/60, 71/72, 74/73, 78/78, 81/81, NA/82, 83/82-1, 83/84, 87/87, 88/87-1, 89/88, 91/91, NA/93, 94, NA/95, N/96, 102, 94/105, 96-/109, 97/110, 67/67, N/88-1, 75, N/44/2, N/86-1, N/102-1, 64, N/75-1, N/102-2, 7/7, 97A, 93A, 97-1, 56-2, 86-A, 91-A, 94-A., 36-A, 99, 4-A, 102-3, 42-A, 3C, 6/7, 23, 5/E, 5/F, 4B
		நஞ்சியம்பாளையம் தெரு புதூர் (வார்டு 2)
		1, 2, 3, 4, 5, 6, 7, 8, 9, 10, 11, 12, 13, 14, 15, 16, 17, 18, 19, 20, 20-1, 20-2, 21, 23, 24, 25, 27, 28, 29, 30-1, 31, 32, 33, 34, 35, 36, 37, 38, 40, 41, 42, 43, 45, 46, 47, 48A, 48-1, 49, 50, 51, 54, 56, 57, 58, 59, 60, 62, 65, 66, 68, 70, 71, 76, 78, 78-1, 79, 80, 81, 82, 83, 84, 85, 86, 88, 89, 90, 91, 92, 93, 95, 96, 97, 99, 100, 101, 102, 102-1, 102-2, 103, 104, 105, 105-1, 105-2, 105-3, 107, 109, 110, 113, 114, 115, 116, 117, 105-4, 115-1, 99-1, 116-1, 73-2, 105/5, 105-6, 102-3, 16-3, 98A, 105-7, 16-4, 4-1, 17-1, 102.5, 102-6, 65-1, 19-1, 19-2, 19-3, 19-4, 19-5, 19-6, 19-7, 19-8, 106-1, 22-1, 10-1, 105-1, 105-2, 65-2, 50-1, 46-1, 17C, 16-1, 72, 19-9, 19-10, 19-11, 19-12, 19-13, 19-14, 19-15, 16-1, 16-2, 16-3, 35-1, 22A, 16-5, 102/5, 78-1, 78-2, 19-3, 17-1, 19-3, 17-1, 39/3, 17-2, 106, 4-2, 16-1, 19-16, 17-2, 22-9, 10-1, 16-2, 19-16, 19-17, 19-18, 19-19, 70, 71, 71-1, 17D, 17-E, 17-F, 17A, 12/5, 61, 61-1, 17-3, 16-10, 35-2, 35-3, 29/5
6	இவ்வார்டின் எல்லைகள்	
	வடக்கு	காமராஜபுரம் 3வது தெரு
	கிழக்கு	நகராட்சி எல்லைப் பகுதி
	தெற்கு	சித்ராவுத்தன்பாளையம் பழையூர்
	மேற்கு	நகராட்சி எல்லைப் பகுதி

7	இவ்வாட்டின் மொத்த மக்கள் தொகை	1942
8	தாராபுரம் உள்ளாட்சி அமைப்பில் உள்ள இவ்வாட்டின் மக்கள் தொகை ஒரு வாட்டின் சராசரி மக்கள் தொகையை விட குறைவாக இருப்பின் அதற்கான காரணம்	
9	குறிப்பு	

இடம் : தாராபுரம்

கையொப்பம் :

தேதி :

பெயர் :

பதவி :

பேரூராட்சி / நகராட்சி / மாநகராட்சி

வார்டு மறுவரைறைக்கான (Delimitation) அறிக்கை

மாவட்டத்தின் பெயர் :

திருப்பூர்

நகராட்சியின் பெயர் :

தாராபுரம்

1	வார்டு எண்	3
2	இவ்வார்டில் உள்ளடங்கிய பகுதிகளின் பெயர்கள்	
		சித்தரவுத்தன் பாளையம் காட்டுர் (வார்டு 2)
		சித்தரவுத்தன் பாளையம் ஓடைத் தெரு (வார்டு 3)
		சித்தரவுத்தன் பாளையம் மேற்கு தெரு (வார்டு 2)
		சித்தரவுத்தன் பாளையம் பழையூர் (வார்டு 2)
3	வார்டின் சராசரி மக்கள் தொகை	1867
4	இவ்வார்டில் உள்ள கட்டடங்களின் பெயர்கள் (தெரு வாரியாக)	
		சித்தரவுத்தன் பாளையம் காட்டுர் (வார்டு 2)
		1-227
		சித்தரவுத்தன் பாளையம் ஓடைத் தெரு (வார்டு 3)
		1-61
		சித்தரவுத்தன் பாளையம் மேற்கு தெரு (வார்டு 2)
		1 - 87
		சித்தரவுத்தன் பாளையம் பழையூர் (வார்டு 2)
		1 - 80
5	இவ்வார்டில் உள்ள வீடுகளின் பெயர்கள் (தெரு வாரியாக)	
		சித்தரவுத்தன் பாளையம் காட்டுர் (வார்டு 2)
		1, 2, 3, 4, 4-1, 4-2, 5, 7, 8, 10, 12, 13, 15, 15-1, 16, 17, 18, 19, 20, 23, 26-1, 29, 31, 50, 51, 52, 57, 58, 59, 61, 86, 87, 88, 89, 90, 91, 92/1, 92/2, 93, 97, 98, 98-1, 98-2, 98-3, 98-4, 98-5, 98-8, 99, 100, 100-2, 100-3, 100-4, 103, 104, 109, 112, 115, 118, 119, 122, 127, 127-1, 128-1, 2-1, 3/3, 7/8, 9/10, 13/16, 15/18, 15/19, 17/23, 19/26, 25/27, 22/28, 28/30, 23/32, 24/33, 12/34, 111, 11-1, 110-1, 72/63, 50-1, 98-6, 102, 123, 61-1, 49/2, 47-1, 49-3, 26A, 26B, 26C, 26D, 52C, 52D, 72-1, 72-2, 52E, 52F, 52D, 54A, 59A, 52H, 8-1, 21-1, 32, 31-1, 18/1, 31/2, 4-1, 27-1, 19-1, 23E, 23F, 26E, 8-1, 24, 28, 12/1, 12/2, 80, 96-1, 29-1, 24-1, 39-1, 92, 42-1, 42-2, 24-1, 50-2, 50-8, 54-2, 17-2, 50/8, 50/9, 43-1, 58-1, 12/2, 57-1, 26-4, 12, 40B, 108-B, 63-B, 26-C, 26, 65-B, 110-C, 66-B, 65-B, 27, 27-1, 17, 21, 23, 24, 34, 37-A, 40-A, 27/2, 27/3, 27/4, 112-1

		சித்தரவுத்தன் பாளையம் ஓடைத் தெரு (வார்டு 3)
		9, 24-1, 24-2, 24-3, 24-5, 24-6, 24-7, 24-8, 24-9, 24-10, 35A, 35B, 35A, 35B, 28, 28-1, 28-2, 22E, 21, 22, 39, 22, 13-2, 1A, 35-D, 35-H, 29-1
		சித்தரவுத்தன் பாளையம் மேற்கு தெரு (வார்டு 2)
		7, 14/17, 25-1, 25-2, 33-1, 33-2, 33-3, 33-4, 33-1, 32F, 35-1, 35-2, 26B, 26C, 14, 28-1, 28-2, 27-1, 34-2, 14-1, 34-2, 34-3, 34-5, 3-1, 33/5, 19-1, 3-1, 26F, 42A, 26-9, 14-1, 27-1, 26-A1, 34-2, 28/2, 28/3
		சித்தரவுத்தன் பாளையம் பழையூர் (வார்டு 2)
		6-2, 8/3, 10/7, 11-8, 13, 10, 14-11, 17-14, 24, 25, 28, 29, 30, 32, 33, 39, 40, 45-1, 21-5, 5/3, 15-1, 25-2, 25-1, 5-4, 25/3, 1E, 2E, 3E, 4E, 5E, 6E, 7E, 8E, 9E, 10E, 11E, 12E, 13E, 14E, 15E, 16E1, 22E, 17E, 18E, 18E1, 23E, 26-2, 32-1, 32-2, 32-3, 32-4, 17-1, 32-5, 87-1, 87-3, 87-5, 87-2, 87-6, 87-8, 87-7, 86-1, 19, 20, 22, 33A, 29/6
6	இவ்வார்டின் எல்லைகள்	
	வடக்கு	வடக்கு தெரு
	கிழக்கு	திருப்பூர் ரோடு
	தெற்கு	திருவள்ளூர் தெரு
	மேற்கு	நகராட்சி எல்லைப் பகுதி
7	இவ்வார்டின் மொத்த மக்கள் தொகை	1768
8	தாராபுரம் உள்ளாட்சி அமைப்பில் உள்ள இவ்வார்டின் மக்கள் தொகை ஒரு வார்டின் சராசரி மக்கள் தொகையை விட குறைவாக இருப்பின் அதற்கான காரணம்	
9	குறிப்பு	

இடம் : தாராபுரம்

கையொப்பம் :

தேதி :

பெயர் :

பதவி :

பேரூராட்சி / நகராட்சி / மாநகராட்சி

வார்டு மறுவரைறைக்கான (Delimitation) அறிக்கை

மாவட்டத்தின் பெயர் :

திருப்பூர்

நகராட்சியின் பெயர் :

தாராபுரம்

1	வார்டு எண்	4
2	இவ்வார்டில் உள்ளடங்கிய பகுதிகளின் பெயர்கள்	
		திருப்பூர் ரோடு (வார்டு 4)
		காமன் கோவில் தெரு (வார்டு 4)
		திருவள்ளூவர் தெரு (வார்டு 3)
3	வார்டின் சராசரி மக்கள் தொகை	1867
4	இவ்வார்டில் உள்ள கட்டடங்களின் பெயர்கள் (தெரு வாரியாக)	
		திருப்பூர் ரோடு (வார்டு 4)
		1 - 228
		காமன் கோவில் தெரு (வார்டு 4)
		1 - 180
		திருவள்ளூவர் தெரு (வார்டு 3)
		1 - 66
5	இவ்வார்டில் உள்ள வீடுகளின் பெயர்கள் (தெரு வாரியாக)	
		திருப்பூர் ரோடு (வார்டு 4)
		195-1, 83, 202, 208/2, 207/1, 204/5, 203/6, 201/7-1, 200/8, 198/9, 197/10, 196/11, 194/130, 190/17, 185/22, 184/22-1, 181/25, 180/26, 179/27, 178/28, 30-3, 175/30, 174/31, 173/32, 172/33-1, 171/34, 170/35, 164/41, 163/42, 162/43, 161/44, 160/45, 159/46, 158/47, 157/48, 156/48-1, 155/49, 154/50, 153/51, 152/52, 151/55, 147/57, 145/59, 143/61, 140/64, 130/70, 129/71, 128/72, 126/74, 125/75, 124/76, 118/82, 115/85, 111/89, 108/92, 100, 101, 105, 108, 109, 118, 121, 121-1, 123, 127, 131, 134, 142, 143, 55/150, 152, 153, 42/154, 156, 40/157, 39/158, 38/159, 33/162, 66/166, 176, 28/180, 23/181, 22/182, 21/184, 19/186, 18/187, 17/188, 16/195, 15/197, 12/199, 9/202, 203-1, 7/205, 6/208, 5/210, 4/211, 3/212, 2/213, 199-1, 1/214, 122, 29-1, 176/29-2, 199/8-1, 41/156-1, 37/160-2, 91, 32/172, 35/161-1, 721/25-1, 99/84, 6-1, 6-2, 158/1, 3, 55/1, 143, 94, 90-1, 99-1, 81/119, 119, 135, 55-2, 63, 192, 163, 80/120, 180-A, 185-A, 60, 160-3, 127-1, 72-1, 180-1, 8-2, 120-1, 29-3, 106, 36, 143-1, 35/2, 178/1, 192/1, 63-A, 57./1, 153/1, 106-1, D.No: NA.....

		காமன் கோவில் தெரு (வார்டு 4)
		80/1, 79/3, 78/6, 77/7, 76/10, 73/11, 72/11-1, 71/12, 70/13, 69/14, 68/15, 67/16, 66/17, 65/18, 64/19, 63/20, 61/22, 60/24, 59/25, 58/26, 56/28, 55/29, 54/30, 53/31, 52/32, 51/33, 34, 49/36, 46/42, 45/43, 44/44, 43/44-1, 42/44-2, 41/45, 40/49, 39/50, 38/51, 36/54, 35/55, 34/56, 33/62, 32/63, 31/66, 29/69, 28/70, 27/71, 26/73, 25/74, 24/75, 23/76, 22/78, 20/80, 19/81, 18/82, 17/84, 16/86, 15/87, 14/88, 13/92, 12/95, 11/96, 10/96-1, 9/97, 8/99, 7/101, 6/103, 5/104, 4/105, 3/106, 2/107, 75/10-1, 74/10-2, 62/21, 65, 31/1, 56/1, 39, 11-2, 33-1, 75, ., 10/3, ,, 55-1, 22, 22-2, 84-1, 70-1, 55-2, 1E, 1D, 41/1, 41/2, 41/4, 41/5, 35/2, 41/7, 1F1, 15A, 39, 40, 80-A, 69/1, 79/1, 58-1, 77./1, 55-2//A, 41/8, 41/9, 108/108, 32/E, 39A, 55A, 41/10, D.No:NA...
		திருவள்ளூர் தெரு (வார்டு 3)
		2/5, 5/8, 6/8-1, 7/9, 9/12, 12/15, 13/16, 14/17, 15/18, 16/19, 17/20, 18/21, 19/22, 20/23, 21/24, 28/33, 29/34, 33/38, 35/40, 36/41, 39/45-1, 41/48, 42/49, 47/51-1, 46/52-1, 48/53, 49/57, 50/58, 51//59, 52/63, 53//52, 56/67, 59/70, 60/72, 62/74, 64/76, 24/28, 54/65, N/41-A, N/10A, N/41B, N/74/1, N/69, 9A, 4-A, 21-A, 51A, 33A, 21-A, 21-B, 65-A, 74-2, 41-C, 60A, 59-A, 21-B, 7/10, 10, 43, 36/41-A, 37, 5
6	இவ்வார்டின் எல்லைகள்	
	வடக்கு	திருப்பூர் ரோடு
	கிழக்கு	நகராட்சி எல்லைப் பகுதி
	தெற்கு	முஸ்லிம் பரியல் கிரௌண்ட்
	மேற்கு	நகராட்சி எல்லைப் பகுதி
7	இவ்வார்டின் மொத்த மக்கள் தொகை	1845
8	தாராபுரம் உள்ளாட்சி அமைப்பில் உள்ள இவ்வார்டின் மக்கள் தொகை ஒரு வார்டின் சராசரி மக்கள் தொகையை விட குறைவாக இருப்பின் அதற்கான காரணம்	
9	குறிப்பு	

இடம் : தாராபுரம்

கையொப்பம் :

தேதி :

பெயர் :

பதவி :

இணைப்பு -2 (ஈ)

நகர்ப்புறம்

பேரூராட்சி / நகராட்சி / மாநகராட்சி

வார்டு மறுவரைறைக்கான (Delimitation) அறிக்கை

திருப்பூர்

மாவட்டத்தின் பெயர் :

நகராட்சியின் பெயர் :

தாராபுரம்

1	வார்டு எண்	5
2	இவ்வார்டில் உள்ளடங்கிய பகுதிகளின் பெயர்கள்	
		சுந்தரம் குடித் தெரு (வார்டு 16)
		பெரிய கடை வீதி (வார்டு 16)(டி..எஸ்.கார்னர் முதல் பூளவாடி பிரிவு வரை)
		சங்கர் மில் பின்புறம் (வார்டு 16)
		திருநீலகண்டர் தெரு (வார்டு 30)
		வெற்றிலைக்காரத் தெரு (வார்டு 30)
3	வார்டின் சராசரி மக்கள் தொகை	1867
4	இவ்வார்டில் உள்ள கட்டடங்களின் பெயர்கள் (தெரு வாரியாக)	
		சுந்தரம் குடித் தெரு (வார்டு 16)
		1-36
		பெரிய கடை வீதி (வார்டு 16)(டி..எஸ்.கார்னர் முதல் பூளவாடி பிரிவு வரை)
		1-330
		சங்கர் மில் பின்புறம் (வார்டு 16)
		1 - 40
		திருநீலகண்டர் தெரு (வார்டு 30)
		1 TO 69
		வெற்றிலைக்காரத் தெரு (வார்டு 30)
		1 - 60
5	இவ்வார்டில் உள்ள வீடுகளின் பெயர்கள் (தெரு வாரியாக)	
		<u>சுந்தரம் குடித் தெரு (வார்டு 16)</u>
		1/1, 2/2, 3/3, 4/4, 5/5, 6/6, 7/7, 8/8, 18/18, 20/20, 21/21, 22/22, 23/23, 24/24, 25/25, 26/25-1, 27/25-2, 28/26, 29/26-1, 30/27, 31/28, 32/29, 33/30, 36/31, 32, 38/32-1, 39/33, 40/34, 34/30-1, 35/30-2, 23/1, 32/3, 7/1, 7/2, 31-1, 24-1, N/A....

		<p>பெரிய கடை வீதி (வார்டு 16)(டி.எஸ்.கார்னர் முதல் பூளவாடி பிரிவு வரை)</p> <p>117/59, 127/63-1, 137/68, 149/74, 155/77, 157/78, 207/102, 245/120, 253/124, 255/125, 261/128, 263/129, 269/132, 307/151, 309/152, 311/153, 313/155, 319/157, N/A....323/159, 327/161, 331/162, 333/163, 335/164, 337/165, 345/170, 347/171, 357/175, 361/177, 363/178, 365/179, 367/181, 369/182, 371/183, 373/184, 375/185, 377/186, 387/191, 391/193, 393/194, 395/195, 397/196, 401/198, 411/203, 413/204, 415/205, 419/207, 425/210, 427/211, 433/212, 435/214, 437/215, 439/216, 441/217, 443/218, 445/218-1, 451/221, 453/222, 455/223, 457/224, 472/265, 474/267, 475/268, 476/269, 477/270, 478/271, 479/272, 480/273, 483/276, 484/277, 485/278, 486/280, 491/286, 492/287, 493/288, 494/289, 495/290, 179/1, 500/294, 500-1/294-1, 501/295, 502/296, 503/297, 504/297-1, 505/297-2, 506/297-3, 438/299, 436/300, 434/301, 432/303, 430/305, 426/307, 424/308, 422/309, 420/310, 418/311, 416/312, 414/313, 412/314, 410/315, 408/316, 407/317, 404/318, 402/319, 400/320, 398/321, 396/322, 394/323, 392/324, 390/325, 388/326, 386/327, 384/328, 382/329, 380/330, 378/331, 376/332, 372/334, 370/335, 368/336, 366/337, 364/338, 362/339, 360/340, 354/343, 350/345, 348/346, 346/347, 344/348, 342/349, 340/350, 338/351, 336/352, 332/355, 330/356, 328/357, 326/358, 322/360, 320/361, 318/362, 316/363, 314/364, 312/365, 310/366, 308/367, 304/368-1, 302/369, 300/370, 298/371, 296/372, 294/373, 292/374, 290/375, 288/376, 286/377, 284/378, 282/379, 280/380, 278/381, 276/382, 274/383, 272/384, 270/385, 268/386, 264/388, 262/389, 260/390, 258/391, 256/392, 254/393, 252/394, 250/395, 248/396, 246/397, 244/398, 242/399, 240/400, 238/401, 236/402, 234/403, 232/404, 230/405, 228/406, 226/407, 224/408, 222/409, 220/410, 218/411, 214/413, 212/414, 210/415, 206/417, 204/418, 202/419, 200/420, 198/421, 196/422, 194/423, 192/424, 190/425, 188/426, 186/427, 184/428, 182/429, 180/430, 178/431, 176/432, 174/433, 172/434, 170/435, 168/436, 166/437, 164/438, 162/439, 160/440, 158/441, 156/442, 154/443, 152/444, N/A.. 150/445, 144/448, 144-1/448-1, 144-2/448-2, 144-3/448-3, 144-4/448-4, 144-5/448-5, 144-6/448-6, 144-7/448-7, 144-8/448-8, 144-9/448-9, 144-10/448-10, 142/449, 140/450, 140-1/450-1, 140-2/450-2, 140-3/450-3, 140-4/450-4, 140-5/450-5, 140-6/450-6, 140-7/450-7, 140-8/450-8, 138/451, 138-1/451-1, 136/452, 134/453, 134-1/453-1, 134-2/453-2, 134-3/453-3, 132/454, 130/455, 128/456, 126/457, 124/458, 120/460, 118/461, 116/462, 112/464, 110/465, 108/466, 102/469, 100/470, 98/471, 96/472, 94/473, 92/474, 90/475, 88/476, 86/477, 84/478, 82/479, 80/480, 78/481, 76/482, 74/483, 72/484, 70/485, 68/486, 66/487, 64/488, 62/489, 60/490, 42/499, 40/500, 38/501, 36/502, 32/504, 30/505, 28/506, 26/507, 24/508, 22/509, 20/510, 18/511, 16/512, 14/513, 12/514, 10/515, 8/516, 518, 516, 185-1/91-1, 350-1/345-1, 459-1/225-1, 330-1/356-1, 470/259-1, 497/291-1, 355-1, 371-1, 300-1, 296/1, 296/2, 457-1, 331-1, 428/305, 366/1, 110/2, 110/3, 110/4, 516/1, 516/2, 345/1, 287-1, 135-1, 476-1, 25-1</p> <p>A, 60-1, 261, 257-1, 257/2, 257-3, 257/4, 257-6, 257-6, 257-7, 257-8, 257-9, 257-10, 170-B, 445-2, 201, 200, 365-1, 46A, 476A1, 476A2, 134/4, 293, 280/380A, 491A, 324/359, 359/1, 356/342, 192-5 D.No: N/A....</p>
		<p>சாங்கர் மில் பின்புறம் (வார்டு 16)</p>
		<p>A, 60-1, 261, 257-1, 257/2, 257-3, 257/4, 257-6, 257-6, 257-7, 257-8, 257-9, 257-10, 170-B, 445-2, 201, 200, 365-1, 46A, 476A1, 476A2, 134/4, 293, 280/380A, 491A, 324/359, 359/1, 356/342, 192-5 D.No: N/A....</p>

		<u>திருநீலகண்டர் தெரு (வார்டு 30)</u>
		1/1, 3/3, 4/4, 5/5, 6/6, 7/7, 8/8, 9/9, 10/10, 11/11, 12/12, 13/13, 14/14, 15/15, 16/16, 17, 18/8/17-1, 20/18, 18-1, 21/21/18-2, 19/23, 20/24, 25/21, 25 B, 27/21-2, 30/21-3, 28/21-4, 29/22, 31/22-1, 32/22-2, 30/22-3, 33/23, 34/24, 35/25, 36/26, 37/27, 38/28, 39/29, 40/30, 41/31, 42/32, 43/33, 44/34, 45/35, 36, NA/18-1, NA/22/4, NA/22/5, 22-6, 22-7, 25-A, 27-A, 27-B, 12-A, 15/1, N/A..
		<u>வெற்றிலைக்கார தெரு (வார்டு 30)</u>
		1/1, 2/2, 2/2-1, 4/3, 5/4, 6/5, 5/6, 7, 10/8, 9/9, 11/10, 11, 14/12, 13/13, 15/13-1, 17/16, 18/17, 19/18, 20/19, 21/20, 21, 22, 23/23, 25/25, 27/26, 26/27, 29/28, 30/29, 28/30, 31, 30/32, 32/34, 35/35, 39/36, 38/37, 36/38, 37/39, 34/40, 41, NA/29/1, 15A, 30-A, 41-1, 15, 15-1, N/A..
6	இவ்வார்டின் எல்லைகள்	
	வடக்கு	பூளவாடி சாலை(வள்ளுவர் தெரு)
	கிழக்கு	ஜின்னா மைதானம், அட்டவணை மஜித் தெரு, பழைய காவல் நிலைய வீதி ரோடு, ஜவுளிக்கடை வீதி, என்.என்.பேட்டை வீதி, புது மஜித் தெரு
	தெற்கு	கச்சேரி ரோடு, புதிய காவல் நிலைய வீதி ரோடு
	மேற்கு	தாராபுரம் நகராட்சி அலுவலகம், வசந்தா ரோடு, பஜனை மடத் தெரு, சுந்தரம் குடித் தெரு, வெற்றிலைக்கார தெரு
7	இவ்வார்டின் மொத்த மக்கள் தொகை	1855
8	தாராபுரம் உள்ளாட்சி அமைப்பில் உள்ள இவ்வார்டின் மக்கள் தொகை ஒரு வார்டின் சராசரி மக்கள் தொகையை விட குறைவாக இருப்பின் அதற்கான காரணம்	
9	குறிப்பு	

இடம் : தாராபுரம்

கையொப்பம் :

தேதி :

பெயர் :

பதவி :

பேரூராட்சி / நகராட்சி / மாநகராட்சி

வார்டு மறுவரைறைக்கான (Delimitation) அறிக்கை

திருப்பூர்

மாவட்டத்தின் பெயர் :

தாராபுரம்

நகராட்சியின் பெயர் :

1	வார்டு எண்	6
2	இவ்வார்டில் உள்ளடங்கிய பகுதிகளின் பெயர்கள்	
		முஸ்லீம் தெரு (வார்டு 5)
		ராஜவாய்க்கால் முஸ்லீம் தெரு (வார்டு 5)
		சீரா சாகிப் தெரு (வார்டு 5)
		ஐமால் புதூர் (வார்டு 5)
		அத்தர் மஜீத் தெரு (வார்டு 6)
		தெற்கு முஸ்லீம் தெரு (வார்டு 6)
		அட்டவணை மஜீத் தெரு (வார்டு 6)
		வ.உ.சி தெரு (வார்டு 6)
3	வார்டின் சராசரி மக்கள் தொகை	1867
4	இவ்வார்டில் உள்ள கட்டடங்களின் பெயர்கள் (தெரு வாரியாக)	
		முஸ்லீம் தெரு (வார்டு 5)
		1 - 62
		ராஜவாய்க்கால் முஸ்லீம் தெரு (வார்டு 5)
		1 - 57
		சீரா சாகிப் தெரு (வார்டு 5)
		1 - 41
		ஐமால் புதூர் (வார்டு 5)
		1 - 52
		அத்தர் மஜீத் தெரு (வார்டு 6)
		1 - 66
		தெற்கு முஸ்லீம் தெரு (வார்டு 6)
		1 - 45
		அட்டவணை மஜீத் தெரு (வார்டு 6)
		1 - 152

		வ.உ.சி தெரு (வார்டு 6)
		1 – 23
5	இவ்வார்டில் உள்ள வீடுகளின் பெயர்கள் (தெரு வாரியாக)	
		முஸ்லீம் தெரு (வார்டு 5)
		1/4, 2/6, 3/6, 4/7, 5/8, 6/9, 7/10, 8/11, 9/12, 10/13, 11/14, 12/15, 13/16, 14/17, 15/18, 16/19, 17/20, 18/21, 19/22, 20/23, 21/23-1, 22/24, 23/25, 26, 25/27, 29/28, 27/29, 29/31, 30/32, 33, 33/35, 34/35/1, 35/36, 36/37, 38, 39, 40, 40/41, 40/42, 41/42, 43/44, 44/44-1, 45, 46/46, 47/47, 49/48, 50/49, 51/50, 51, 53/52, 17-1, 30B, 30A, 4/7-1, 14/1, 28 /A, 28B, 28/30, 34, 23/34, N/A....
		ராஜவாய்க்கால் முஸ்லீம் தெரு (வார்டு 5)
		35-1, 39, 6/44, 7/51, 8/52, 9/54, 10/55, 11/56, 12/57, 13/58, 14/60, 15/61, 16/62, 17/63, 18/64, 19/66, 20/67, 21/67-1, 22/68, 23/67, 24/70, 25/71, 26/72, 27/73, 29/75, 30/76, 31/78, 32/79, 33/80, 34/81, 36/82, 37/83, 38/84, 39/85, 40/86, 41/88, 43/90, 44/91, 93/45, 46/94, 47/95, 48/96, 49/97, 50/98, 51/99, 52/100, 100/, 55/102, 56/103, 57/104, 58/105, 59/106, 60/109, 61/110, 107, 14-1, 1-1, 92, 1-2, 74, 46-A, 87, N/A....
		சீரா சாகிப் தெரு (வார்டு 5)
		1/1, 2/2, 3/3, 4/4, 5/5, 6/6, 7/7, 8/8, 9/9, 10/10, 11/11, 12/12, 13/13, 14/14, 15/15, 16/16, 17/17, 18/17/1, 19/18, 20/20, 21/21, 22/21-1, 23/22, 24/23, 25/24, 26/25, 26/26, 28/27, 29/28, 30/29, 31/30, 32/31, 33/32, 34/33, 35/34, 36/35, 37/36, 38/37, 39/38, 20-1, 11-1, N/A....
		ஜமால் புதூர் (வார்டு 5)
		1/1, 3/2, 2-1, 5/3, 6/4, 7/5, 8/6, 9/7, 10/8, 10/9, 12/10, 13/12, 15/13, 16/14, 17/15, 18/16, 19/17, 20/18, 21/19, 22/20, 23/21, 24/22, 23, 26/26, 27/27, 28/28, 29, 29-1, 31/30, 32/31, 33/32, 34/33, 35/34, 36/35, 37/36, 38/37, 39/38, 40/39, 41/42, 42/43, 44, 44/44/45, 26/1, 28-1, 15-1, 13-A, 113, 6-2, 40-1, 11.2, 41/1, 42/1, 42, 44/2, 45, 1/1, N/A....
		அத்தர் மஜீத் தெரு (வார்டு 6)
		1/1, 2/2, 3/2-1, 4/3, 5/4, 6/5, 7/6, 9/7, 10/8, 11/9, 12/10, 13/11, 14/12, 16/14, 17/15, 18/15-1, 20/17, 21/18, 22/19, 23/20, 24/21, 25/22, 26/23, 27/24, 28/25, 29/26, 30/27, 31/28, 32/30, 31, 34/32, 35/35, 36/34, 37/35, 38/36, 39/37, 40/38, 41/38-1, 42/39, 43/40, 44/41, 45/42, 46/43, 47/43-1, 48/45, 50/47, 51/48, 49, 53/50, 51/54, H55/52, 56/53, 57/54, 58/55, 59/56, 57, 61/58, 19/15-2, 8/6-1, 2-2, 49, 49-1, 49-2, 1-1, 1-2, 15/13, N/A....
		தெற்கு முஸ்லீம் தெரு (வார்டு 6)
		42/1, 41/2, 40/2-1, 39/2-2, 38/3, 37/4, 36/5, 35/6, 34/7, 33/8, 32/9, 31/10, 30/11, 29/12, 28/13, 27/14, 26/15, 24/17, 19, 21/20, 20/21, 20/21-1, 18/22, 17/23, 16/24, 15/25, 14/26, 23/27, 12/28, 11/29, 10/30, 9/31, 8/32, 7/33, 6/34, 5/35, 4/36, 3/37, 2/38, 1/39, 9-1, 17-1, 31-10, 13-1, 25/16, N/A....

		அட்டவணை மஜீத் தெரு (வார்டு 6)
		2/1, 4/2, 6/3, 8/4, 10/5, 12/6, 14/7, 8, 8-1, 20/8-2, 22/8-9, 24/10, 26/11, 28/12, 30/13, 32/14, 34/15, 38/17, 40/18, 42/19, 44/20, 46/21, 48/22, 23, 24, 54/25, 56/26, 58/27, 60/28, 62/29, 64/30, 66/31, 68/32, 70/33, 35, 76/36, 78/37, 80/38, 82/38-1, 84/39, 86/40, 41, 90/42, 92/43, 94/44, 96/45, 100/46, 102/47, 104/48, 49, 108/50, 110/51, 112/52, 114/53, 116/54, 118/55, 56, 122/56-1, 124/57, 126/58, 128/59, 130/60, 132/61, 134/62, 136/63, 138/64, 140/65, 142/66, 144/67, 145/68, 146/69, 69-1, 148/70, 149/71, 150/72, 143/74, 14175, 139/76, 135/78, 133/79, 131/80, 129/81, 127/81/1, 125/82, 123/83, 121/84, 119/85, 117/86, 115/87, 113/88, 111/89, 90/109, 107/91, 105/92, 103./93, 101/94, 99/95, 97/96, 93/98, 91/99, 89/100, 87/101, 85/102, 83/103, 81/104, 79/105, 77/106, 73/108, 71/109, 69/110, 67/111, 65/112, 63/113, 61/114, 59/115, 57/116, 55/117, 53/118, 51/119, 49/120, 47/121, 45/122, 43/123, 41/124, 39/125, 37/126, 35/127, 33/128, 31/129, 29/129-, 27/130, 25/131, 23/132, 21/133, 134, 135, 136, 13/137, 11/138, 9/138-1, 7/138-2, 5/139, 3/140, 1/140-1, 45-1, 117/1, 77, 140-1, 109-1, 25-1, 60/1, 60/2, 75/107, 75-1, 80A, 109-1, 69-1, N/A....
		வ.உ.சி தெரு (வார்டு 6)
		1/1, 2/2, 4/4, 5/5, 6/6, 7/7, 8/8, 9/9, 10/9, 10/11, 12/12, 13/13, 14/14, 15/15, 18/16, 20/20, 21/17, 22/20, 16/14-1, 17/14-2, 3, N/A....
6	இவ்வார்டின் எல்லைகள்	
	வடக்கு	திருப்பூர் சாலை, காமன் கோவில் தெரு
	கிழக்கு	நகராட்சி எல்லைப் பகுதி
	தெற்கு	பழைய காவல் நிலைய வீதி ரோடு
	மேற்கு	சின்ன கடை வீதி
7	இவ்வார்டின் மொத்த மக்கள் தொகை	1938
8	தாராபுரம் உள்ளாட்சி அமைப்பில் உள்ள இவ்வார்டின் மக்கள் தொகை ஒரு வார்டின் சராசரி மக்கள் தொகையை விட குறைவாக இருப்பின் அதற்கான காரணம்	
9	குறிப்பு	

இடம் : தாராபுரம்

கையொப்பம் :

தேதி :

பெயர் :

பதவி :

பேரூராட்சி / நகராட்சி / மாநகராட்சி

வார்டு மறுவரைறைக்கான (Delimitation) அறிக்கை

திருப்பூர்

மாவட்டத்தின் பெயர் :

தாராபுரம்

நகராட்சியின் பெயர் :

1	வார்டு எண்	7
2	இவ்வார்டில் உள்ளடங்கிய பகுதிகளின் பெயர்கள்	
		சோளக்கடை வீதி (வார்டு 9)
		சோளக்கடை வீதி குறுக்கு தெரு (வார்டு 9)
		கோட்டை மேடு தெரு (வார்டு 13)
		காளியம்மன் கோவில் தெரு (வார்டு 13)
3	வார்டின் சராசரி மக்கள் தொகை	1867
4	இவ்வார்டில் உள்ள கட்டடங்களின் பெயர்கள் (தெரு வாரியாக)	
		சோளக்கடை வீதி (வார்டு 9)
		1 - 90
		சோளக்கடை வீதி குறுக்கு தெரு (வார்டு 9)
		1 - 250
		கோட்டை மேடு தெரு (வார்டு 13)
		1 - 113
		காளியம்மன் கோவில் தெரு (வார்டு 13)
		1 - 27
5	இவ்வார்டில் உள்ள வீடுகளின் பெயர்கள் (தெரு வாரியாக)	

		சோளக்கடை வீதி (வாட்டு 9)
		298/1, 297/2, 296/3, 292/7, 291/8, 290/9, 289/10, 288/11, 287/12, 286/13, 285/14, 284/15, 283/16, 282/17, 280/19, -, 278/21, 273/26-1, 272/27, 271/28, 269/30, 263/36, 262/37, 261/38, 260/39, 259/41, 258/42, 256/44, 255/45, 254/46, 253/47, 252/48, 249/51, 248/52, 247/53, 243/55, 242/55-1, 241/55-2, 240/56, 239/57, 238/57, 237/58, 236/59, 235/60, 234/61, 233/62, 231/64, 230/65, 229/66, 228/68, 227/69, 226/70, 225/71, 224/72, 194/99, 193/100, 174/120, 173/121, 172/122, 171/123, 166/128, 163/131, 162/132, 160/134, 159/135, 158/136, 156/139, 137/157, 136/157-1, 135/158, 128/164, 126/166, 125/167, 124/168, 123/169, 116/176, 112/178, 107/182-1, 104/185, 103/186, 102/187, 101/188, 91/197, 90/198, 89/199, 88/200, 87/201, 84/204, 77/211, 76/212, 75/213, 66/222, 58/230, 55/233, 53/234-1, 41/247, 37/245, 36/245-1, 30/251, 25/255, 24/255-1, 264, 6/273, 5/274, 2/276-1, 276-2, 234-2/53-1, 201/93-1, 146, 114/177/1, 113/177/2, 224-1/72/1, 204-191-1, 260-1/40, 73-1/215/1, 182/1, 76/20, 74B, 74-C, 112(1), 98-2/196-2, 165-1129-1, 282/7-1, 69/227-1, 74-E, 74-F, 2/1, 240-A, 74-D/1, 62/1, 20.1, 37/1, 161/133, N/A....
		சோளக்கடை வீதி குறுக்கு தெரு (வாட்டு 9)
		160/1, 159/2, 3, 157/4, 156/5, 155/6, 154/7, 153/9, 152/10, 151/11, 150/12, 149/13, 148/14, 147/15, 146/16, 145/17, 144/18, 143/19, 142/20, 141/21, 140/22, 139/24, 138/26, 137/27, 136/28, 135/29, 134/30, 132/38, 131/42, 130/43, 129/44, 128/45, 127/48, 48-1/126, 125/53, 124/55, 123/57, 122/58, 121/63, 120/64, 117/66, 116/67, 115/70, 114/72, 113/73, 112/75, 111/76, 110/76-1, 109/76-2, 76-3, 107/76-4, 106/76-5, 105/76-6, 104/76-7, 103/76-8, 102/76-9, 101/76-10, 100/76-1, 99-2/76-1, 98-3/76-1, 94/77, 93/78, 91/80, 88-1/83-1, 87/84, 86/85, 85/86, 84/86-1, 84//87, 82-1/87-1, 80/89, 82/90, 81/91, 80/92, 79/93, 78/94, 75/97, 73/114, 71/116, 70/117, 118/69, 119/68, 120/67-4, 66/121, 65/122, 63/124, 62/125, 61/126, 60/127, 58/128, 56/131, 54/132, 53/133, 52-1/134-1, 51-/135, 50/136, 49/137, 48/138, 46/140, 44/142, 42/144, 38/148, 148-1/37, 36/149, 35/150, 34/151, 153, 31/154, 30/155, 29/156, 28/157, 27/158, 26/159, 25/160, 25-1/161, 24/164, 23/165, 22/166, 20/168, 19/169, 18/170, 17/171, 16/172, 15//173, 14/174, 11/177, 10/178, 8/180, 7/181, 6/182, 4/185, 3/186, 2/187, 1/188, 64/1, 76/14, 96, 10/12, 101, 83-2, 87/2, 65/1, 95B/76-18, 18, 182/2, 76/21, 76/22, 76/23, 138-a/26-a, 95/24, 10-1, 95-1, 105-1, 143, 167, 76-26, 48/139, 58-1, 95(1), 95(2), 95(3), 95(4), 95(5), 95(6), 76-3-A, 95A, 98A, 99A, 99B, 35-A, 95B, 95-A1, 95-A2, 35-B, 95-A2, 95-C, 35-C, 35-D, 24-A, 95-D, 35-E, 87-A, 87-A, 35-F, 66-1/122-1, 35D/1, 46/82, 102/1, 37/245-1, 35-G, 35-H, 35-I, 103/55, 37/245-2, 35-J, 35K, 35J/1, 35 L, 114/1, 37/245-3, 37/245-4, 95-A3, 37-1, 37-4, 182/3, 37/5, 146/A, 37/7, 37/8, 37/9, 37/12, 37/13, 37/14, 37/10, 37/11, 37/15, 37/16, 37/17, 120/1, 60/1, 75/1

		கோட்டை மேடு தெரு (வார்டு 13)
		242, 242-1, 2/1, 4//2, 6/3, 8/4, 10/5, 12/5-1, 14/6, 16/7, 18/8, 20/9, 22/10, 24/11, 26/12, 28/13, 30/14, 32/14-1, 34/15, 36/16, 38/17, 40/18, 42/19, 44/20, 46/21, 48/21-1, 50/22, 125/23, 123/24, 121/24-1, 119/24-2, 117/25, 115/26, 113/28, 111/29, 109/30, 107/31, 105/32, 103/33, 101/33-1, 34, 97/35, 95/36, 93/36-1, 91/36-2, 89/37, 38/87, 85/39, 81/41, 81-1/42, 81-2/43, 79/44, 77/44-1, 75/44-2, 73/44-3, 71/44-4, 44-5, 44-6, 65/46, 63/47, 59/48, 57/49, /55/50, 53/51, 51/52, 49/53, 47/54, 45/55, 43/43, 41/58, 39/59, 37/64, 35/65, 33/66, 31/66-1, 29/67, 27/68, 25/69, 23/70, 71, 19/72, 15/75, 13/76-1, 11/76, 9/77, 5/78, 3/79, 1/80, 52/81, 82, 56/83, 58/83-1, 60/83-2, 62/83-3, 66/83-5, 68/83-6, 70/84, 72/86, 74/87, 28/1, 87-1, 52-1, 59-1, 24-3, 17/38, 83-A, 83-B, 83-C, 83-D, 83-E, 57/1, 57/2, 86.1, N/A..
		காளியம்மன் கோவில் தெரு (வார்டு 13)
		25/2, 24/3, 23/4, 22/5, 21/21/6, 20/7, 19/19/8, 18/9, 10, 15/11, 14/12, 12/14, 11/15, 10/16, 9/17, 8/18, 7/19, 6/20, 5/21, 4/22, 3/23, 2/24, 1/25, 18-1/9/1, 19-A, 19/B, 19/C, N/A..
6	இவ்வார்டின் எல்லைகள்	
	வடக்கு	நகராட்சி எல்லைப் பகுதி
	கிழக்கு	அமராவதி ஆறு
	தெற்கு	கரூர் ரோடு மற்றும் அனுமந்தாபுரம் பகுதி
	மேற்கு	ராஜவாய்க்கால் மற்றும் களம் செல்லும் வழி
7	இவ்வார்டின் மொத்த மக்கள் தொகை	1866
8	தாராபுரம் உள்ளாட்சி அமைப்பில் உள்ள இவ்வார்டின் மக்கள் தொகை ஒரு வார்டின் சராசரி மக்கள் தொகையை விட குறைவாக இருப்பின் அதற்கான காரணம்	
9	குறிப்பு	

இடம் : தாராபுரம்

கையொப்பம் :

தேதி :

பெயர் :

பதவி :

பேரூராட்சி / நகராட்சி / மாநகராட்சி

வார்டு மறுவரைறைக்கான (Delimitation) அறிக்கை

திருப்பூர்

மாவட்டத்தின் பெயர் :

தாராபுரம்

நகராட்சியின் பெயர் :

1	வார்டு எண்	8
2	இவ்வார்டில் உள்ளடங்கிய பகுதிகளின் பெயர்கள்	
		கொளஞ்சிவாடி குடித் தெரு (வார்டு10)
		கொளஞ்சிவாடி அரிஜன தெரு (வார்டு10)
		மீனாட்சிபுரம் வார்டு(வார்டு 11)
3	வார்டின் சராசரி மக்கள் தொகை	1867
4	இவ்வார்டில் உள்ள கட்டடங்களின் பெயர்கள் (தெரு வாரியாக)	
		கொளஞ்சிவாடி குடித் தெரு (வார்டு10)
		1 - 115
		கொளஞ்சிவாடி அரிஜன தெரு (வார்டு10)
		1 - 203
		மீனாட்சிபுரம்
		1 - 193
5	இவ்வார்டில் உள்ள வீடுகளின் பெயர்கள் (தெரு வாரியாக)	
		கொளஞ்சிவாடி குடித் தெரு (வார்டு10)
		4, 4/1, 4/2, 5, 6, 7, 8, 10, 12, 12-1, 13, 14, 14-1, 15, 16, 17, 18, 19, 20, 20-1, 27/21, 10/22, 11/23, 24, 25, 26, 27, 28, 29, 33/31, 32, 33, 34, 36, 38, 39, 39/1, 40, 41, 42, 43, 46, 46/1, 47, 48, 49, 50, 51, 51/1, 52, 53, 54, 55, 56, 57, 58, 59, 60, 61, 62, 63, 64, 65, 66, 67, 68, 69, 70, 71, 72, 73, 74., 76, 78/77, 77/1, 78, 79, 80, 83, 84, 84/1, 84/2, 84/3, 84/4, 85, 66/86, 87, 87/1, 87/2, 88, 89, 89/1, 90, 91, 92, 94, 56/95, 96, 97, 98, 100, 101, 102, 103, 104, 105, 136/106, 107, 108, 109, 110, 111, 114, 115, 116, 117, 117/1, 118, 119, 120, 121, 122, 123, 123/1, 148/124, 125, 126, 126, 127, 128, 129, 130, 131, 132, 133, 134, 135, 136, 137, 138, 139, 140, 36-1, 36/2, 130/1, 139A, 83-1, 101, 10-A, 131-1, 29-1, 9-1, 94-1, 122-1, 122-2, 99-2, 111-A, 136-1, 132/112, 132/112-1, 71C, N/A..

		கொளிஞ்சிவாடி அரிஜன தெரு (வார்டு10)
		18, 19, 20, 45, 97, 101/51, 53, 56, 58, 59, 64, 65, 66, 67, 75, 77, 78, 78, 79, 81, 82, 84, 85, 86, 87, 88, 89, 91, 92, 93, 94, 95, 96, 97, 97/1, 99, 100, 103, 104, 105, 106, 112, 115, 116, 117, 118, 119, 122, 123/152, 124, 125, 126, 129, 136, 138, 139, 140, 141, 142-1, 143, 147, 148, 149, 153, 154, 155, 156, 157, 159, 162, 163, 167, 168, 169, 171, 176, 180, 81-1, 81-2, 81-3, 81-4, 64-1, 50-1, 50-2, 143/1, 143/2, 44/1, 50/3, 50/4, 50/5, 17/2, 71-1, 54-1, 170, 129/1, 78-1, 99A, N/A..
		மீனாட்சிபுரம் (வார்டு 11)
		2, 3, 4, 5, 8, 9, 10, 11, 12, 13, 14, 15, 16, 17, 18, 19, 20, 21, 22, 38, 39, 41, 42, 43, 45, 46, 49, 51, 52, 56, 57, 59, 60, 61, 62, 63, 64, 67, 69, 71, 73, 74, 75, 76, 76-1, 8, 79, 84, 85, 86, 89, 91, 92, 93, 95, 96, 98, 99-1, 99-2, 100, 101, 102, 102-1, 102-2, 102-3, 105, 106-1, 106-2, 106-3, 106-4, 106-5, 106-6, 106-7, 110, 110-1, 110-2, 110-3, 111, 112, 117, 118, 119, 120, 122, 123, 124, 125, 126, 127, 128, 129, 130, 132, 132-1, 133, 134, 135, 136, 137, 138, 106, 50, 103, 104, 104-1, 102-1, 103-1, 29, 47, 52-1, 102/4, 102/5, 110/4, 87-3, 87-4, 40, 86A, 86B, 86-D, 102A, 102-A, 102C, 102D, 64A/100A, 123A, 122-A, 64-B, 100-A, 21, 2-A, 2-B, 2-C, 2-D, 2-E, 121, 121-A, D.No: N/A....
6	இவ்வார்டின் எல்லைகள்	
	வடக்கு	நகராட்சி எல்லைப் பகுதி
	கிழக்கு	கொளிஞ்சிவாடி வாய்க்கால்
	தெற்கு	நகராட்சி எல்லைப் பகுதி
	மேற்கு	அமராவதி ஆறு
7	இவ்வார்டின் மொத்த மக்கள் தொகை	1779
8	தாராபுரம் உள்ளாட்சி அமைப்பில் உள்ள இவ்வார்டின் மக்கள் தொகை ஒரு வார்டின் சராசரி மக்கள் தொகையை விட குறைவாக இருப்பின் அதற்கான காரணம்	
9	குறிப்பு	

இடம் : தாராபுரம்

கையொப்பம் :

தேதி :

பெயர் :

பதவி :

பேரூராட்சி / நகராட்சி / மாநகராட்சி

வார்டு மறுவரைறைக்கான (Delimitation) அறிக்கை

மாவட்டத்தின் பெயர் :

திருப்பூர்

நகராட்சியின் பெயர் :

தாராபுரம்

1	வார்டு எண்	9
2	இவ்வார்டில் உள்ளடங்கிய பகுதிகளின் பெயர்கள்	
		அரசுபள்ளி பாளையம் (வார்டு 12)
		உப்புத்துறை பாளையம் (உப்புத்துறைபாளையம் அரிஜன வீதி)
3	வார்டின் சராசரி மக்கள் தொகை	1867
4	இவ்வார்டில் உள்ள கட்டிடங்களின் பெயர்கள் (தெரு வாரியாக)	
		அரசுபள்ளி பாளையம் (வார்டு 12)
		1 – 159
		உப்புத்துறை பாளையம் (உப்புத்துறைபாளையம் அரிஜன வீதி)
		1 – 314
5	இவ்வார்டில் உள்ள வீடுகளின் பெயர்கள் (தெரு வாரியாக)	
		அரசுபள்ளி பாளையம் (வார்டு 12)
		2/2, 3/4, 4/5, 6/6, 6/6-1, 8/8, 9/9, 10/10, 10-1/11, 11/12, 12/13, 13/14, 14/14/1, 15/16, 16/18, 17/19, 18/20, 19/21, 20/21-1, 21/22, 22/23, 23/24, 24/25, 25/26, 26/28, 27/31, 28/32, 29/33, 30/38, 31/39, 32/40, 33/41, 38/42, 39/43, 40/43-1, 41/43/2, 42/43-3, 43/43-3, 44/43-4, 45/44, 47/45, 48/45-1, 49/45/2, 50/45-3, 51/45-4, 52/45-5, 53/45-6, 54/45-7, 55/45-8, 56/45-9, 57/45-10, 58/46, 59/47, 60/48, 61/52, 62/53, 63/54, 64/55, 65/56, 66/57, 67/58, 68/60, 69/61, 71/63, 72/64, 73/65, 74/66, 76/68, 77/69, 78/70, 79/71, 80/72, 81/73, 41-1, 41-2, 41-3, 44-1, 41-1, 43-4, 34-1, 43-5, 43-6, 35, 44/1, 43/6, 43/7, 42/1, 44/3, 57E, 49A, 24/1, 57G, 57G, 57F, 57G, 45-11, 45-8A, 45-10, 45-8B, 39-1, 6-2, 7, 56-1, 43-7, 43-8, 44/1A, 57A, 43/5, 43/6, 49B, 49-B, 43-7, 57-A, 57-B, 26-A, 49-C, 49-D, 44-3A, 44/4, 57-F1, 37-A, 37-B, 37-C, 10-1/11A, 11-12A, 43-6B, 26.B, 43/8, 43-7A, 21/22A, 28/, 9/9-A, 45/11-1, 45/3, N/A..

		உப்புத்துறை பாளையம் (உப்புத்துறைபாளையம் அரிஜன வீதி)
		117-1, 1/1, 2/2, 4/4, 6/5, 28/5, 11/11-8, 12/8-1, 13/9, 21/17, 22/18, 23/19, 24/20, 27/22-1, 29/23, 32/25, 28, 28-1, 28-2, 40/30, 41/31, 42/32, 43/33, 44/34, 45/36, 48/39, N/A..50/40-1, 51/41, 56/43, 66/49-2, 68/51, 70/53, 71/54, 72/55, 73/56, 75/57, 78/60, 81/63, 82/64, 87/66-1, 88/74, 89/75, 90/77, 91/79, 92/80, 93/80-1, 94/81, 95/82, 96/83, 97/84, 98/85, 99/86, 100/87, 101/88, 102/89, 104/90, 105/91, 106/91-1, 107/92, 108/93, 109/94, 110/95, 111/96, 112/97, 113/98, 114/99, 115/100, 116/101, 117/102, 118/103, 119/104, 120/105, 106/121, 122/107, 123/108, 124/108-1, 125/111, 126/112, 128/113, 129/120, 131/121-1, 121-1/121-2, 133/126, 134/126-1, 135/127, 136/127-1, 137/130-1, 138/131, 139/131-2, 141/134, 142/135, 143/136, 144/137, 145/138, 146/139, 148/140, 141/149, 150/143, 51/144-1, 152/146, 152/147, 153/148, 154/149, 155/149-1, 156/150, 157/152, 158/153, 159/154, 160/155, 161/156, 162/157, 163/158, 164/159, 165/159-1, 166/160, 167/161, 168/162, 170/163, 171/164, 172/165, 173/166, 174/168, 175/169, 176/170, 177/171, 178/172, 179/173, 180/174, 181/175, 182/176, 183/177, 184/178, 185/180, 186/181, 187/182, 188/184, 189/185, 190/185-1, 191/186, 49-2, 22-1, 124, 64-2, 83/64-1, 162-1, 139-1, 4-1, 89/1, 132/139A, 44-1, 44-5, 2-1, 2-2, 35, 44-6, 22-1, 22-2, 22-3, 64/3, 34-1, 22/4, 22/5, 22/6, 44/7, 44/3, 39/1, 39/2, 25/1, 25/2, 82A, 82B, 50A, 50B, 50C, 50D, 83E, 84A, 84B, 84C, 32C, 4/2, 31-A, 35-7, 82C, 25-1, 57F, 84D, 84E, 84F, 84G, 124A, 32-1, 32-2, 54-1, 32-3, 89-2, 46-5, 46-6, 46-8, 25-2, 46-10, 46-9, 32-4, 46-11, 84-H, 31-B, 4-2, 45-9A, 82-D, 82-E, 82 F, 90 B, 52-1, 25/6, 82C, 85A, 85B, 85C, 128A, 140/A, 120A, 82 H, 21
6	இவ்வார்டின் எல்லைகள்	
	வடக்கு	மீனாட்சிபுரம்
	கிழக்கு	நகராட்சி எல்லைப் பகுதி
	தெற்கு	நகராட்சி எல்லைப் பகுதி
	மேற்கு	கரூர் ரோடு
7	இவ்வார்டின் மொத்த மக்கள் தொகை	1838
8	தாராபுரம் உள்ளாட்சி அமைப்பில் உள்ள இவ்வார்டின் மக்கள் தொகை ஒரு வார்டின் சராசரி மக்கள் தொகையை விட குறைவாக இருப்பின் அதற்கான காரணம்	
9	குறிப்பு	

இடம் : தாராபுரம்

கையொப்பம் :

தேதி :

பெயர் :

பதவி :

பேரூராட்சி / நகராட்சி / மாநகராட்சி

வார்டு மறுவரைறைக்கான (Delimitation) அறிக்கை

திருப்பூர்

மாவட்டத்தின் பெயர் :

தாராபுரம்

நகராட்சியின் பெயர் :

1	வார்டு எண்	10
2	இவ்வார்டில் உள்ளடங்கிய பகுதிகளின் பெயர்கள்	
		கொளிஞ்சிவாடி அக்ரஹாரம் (வார்டு10)
		சொக்கநாத பாளையம் (வார்டு 11)
3	வார்டின் சராசரி மக்கள் தொகை	1867
4	இவ்வார்டில் உள்ள கட்டிடங்களின் பெயர்கள் (தெரு வாரியாக)	
		கொளிஞ்சிவாடி அக்ரஹாரம் (வார்டு10)
		1 - 258
		சொக்கநாத பாளையம் (வார்டு 11)
		1 - 234
5	இவ்வார்டில் உள்ள வீடுகளின் பெயர்கள் (தெரு வாரியாக)	
		கொளிஞ்சிவாடி அக்ரஹாரம் (வார்டு10)
		1/42, 4/44, 45/5, 45/6, 47/7, 48/8, 49/9, 50/10, 51/11, 52/12, 53/13, 55/15, 56/16, 57/17, 58/18, 59/19, 60/20, 60/21, 61/22, 62/23, 63/24, 65/26, 66/27, 66/28, 68/29, 69/30, 70/31, 32, 72, 33, 73/34, 57, 75/36, 36-1/76, 77/37, 78/38, 79/39, 80/40, 81, 41, 82, 42, 83/43, 84/44, 85/45, 86/46, 87/47, 88/48, 89/49, 90/50, 93/55, 94/56, 95/57, 96/58, 97/59, 98/60, 99/61, 100/62, 101/63, 102/64, 103/65, 104/66, 105/67, 106/68, 148/69, 147/70, 146/71, 145/72, 144/73, 143/74, 142/75, 141/76, 139/78, 138/79, 137/80, 136/81, 135/82, 134/82/1, 133/83 132/84, 130/86, 122/88, 123/89, 124/90, 125/91, 126/92, 127/93, 128/94, 129/96, 45/97, 97-1, 39/98, 37/1000, 36/101, 34/102, 33/103, 31/104, 30/105, 29/106, 28/107, 108, 26/109, 25/110, 24/111, 23/112, 22/113, 21/114, 20/115, 19/116, 18/117, 17/118, 16/119, 15/120, 14/121, 13/122, 12/124, 11/125, 10/126, 9/127, 8/128, 7/129, 6/130, 5/131, 4/132, 3/133, 2/134, 136/117, 116/137, 115/138, 114/139, 113/140, 112/141, 112/141, 111/142, 110/143, 109/144, 108/145, 107/146, N/A..

		சொக்கநாத பாளையம் (வார்டு 11)
		1/1, 3, 4, 5, 6, 7, 8, 9, 10, 11/11, 12, 13, 14, 15, 18, 18, 18/19, 19/20, 20/21, 21/24, 22/26, 25/27, 26/30, 27/32, 29/33, 30/34, 31/35, 32/37, 33/38, 34/39, 35/40, 36/42, 43/37, 38/44, 45/39, 46/40, 42/48, 43/49, 44/50, 45/51, 46/52, 47/53, 48/54, 49/55, 50/57, 51/58, 52/59, 53/60, 54/63, 55/64, 56/65, 57/66, 58/67, 59/68, 60/69, 61/70, 62/71, 63/72, 64/73, 74, 66/75, 67/78, 68/79, 97, 99, 71/100, 72/101, 73/102, 74/103, 75/103-1, 76/119, 77/124, 125, 79/126, 80/128, 129, 82/131, 132, 133, 85/134, 135, 136, 138, 139, 140, 141, 142, 143, 144, 146, 147, 147-1, 148, 149, 150, 151, 152, 153, 154, 155, 156, 101/1, 32/1, -, 86A, 21 A, 94-1, 18-1, 141 A, 84-1/133-1, 84-A, 95-A, 86-B, 86-C, 116, 148-A, 30A, 26/1, 20-.1, 10 A, 10-B, 10-C, 111/2, D.No: N/A.....
6	இவ்வார்டின் எல்லைகள்	
	வடக்கு	நகராட்சி எல்லைப் பகுதி
	கிழக்கு	நகராட்சி எல்லைப் பகுதி
	தெற்கு	அரசுபள்ளிபாளையம் மற்றும் பழனி ரோடு
	மேற்கு	வாய்க்கால்
7	இவ்வார்டின் மொத்த மக்கள் தொகை	1699
8	தாராபுரம் உள்ளாட்சி அமைப்பில் உள்ள இவ்வார்டின் மக்கள் தொகை ஒரு வார்டின் சராசரி மக்கள் தொகையை விட குறைவாக இருப்பின் அதற்கான காரணம்	
9	குறிப்பு	

இடம் : தாராபுரம்

கையொப்பம் :

தேதி :

பெயர் :

பதவி :

பேரூராட்சி / நகராட்சி / மாநகராட்சி

வார்டு மறுவரைறைக்கான (Delimitation) அறிக்கை

திருப்பூர்

மாவட்டத்தின் பெயர் :

தாராபுரம்

நகராட்சியின் பெயர் :

1	வார்டு எண்	11
2	இவ்வார்டில் உள்ளடங்கிய பகுதிகளின் பெயர்கள்	
		அனுமந்தாபுரம் (வார்டு 13)
		அனுமந்தாபுரம் குடித் தெரு (வார்டு 14)
		அனுமந்தாபுரம் அக்ரஹாரம் , வி.எம்.கந்தசாமி , பார்க் ரோடு (வார்டு 14)
3	வார்டின் சராசரி மக்கள் தொகை	1867
4	இவ்வார்டில் உள்ள கட்டடங்களின் பெயர்கள் (தெரு வாரியாக)	
		அனுமந்தாபுரம் (வார்டு 13)
		1 - 55
		அனுமந்தாபுரம் குடித் தெரு (வார்டு 14)
		1 - 280
		அனுமந்தாபுரம் அக்ரஹாரம் , வி.எம்.கந்தசாமி , பார்க் ரோடு (வார்டு 14)
		1 - 144
5	இவ்வார்டில் உள்ள வீடுகளின் பெயர்கள் (தெரு வாரியாக)	
		அனுமந்தாபுரம் (வார்டு 13)
		41/213, 40/214, 39/216, 38/217, 37/218, 36/219, 30/225, 29/225-1, 28/226, 27/227, 26/228, 25/229, 24/230, 23/231, 21/233, 20/234, 19/235, 18/236, 237/17, 16/238, 15/239, 14/240, 13/241, 12/243, 11/244, 245, 9/246, 8/247, 7/248, 250, 5/251, 4/252, 83-4, 36-1, 35, 22-A, 22-B, 22-C, 22-D, 22-E, 239A, 239B, 12./243-1, 225-D1, 239-C, N/A..

		அனுமந்தாபுரம் குடித் தெரு (வார்டு 14)
		123/1, 121/2, 119/3, 117/4, 115/5, 113/6, 109/7, 111, 105/9, 99/11, 101/12, 93/15, 95/15 1, 91/16, 87/18, 85/19, 81/20, 83/21, 79/22, 3/23, 5/23-1, 77/24, 75/25, 71/27, 41/27-1, 69/28, 67/29, 65/30, 63/31, 61/32-1, 57/32-2, 55/33, 49/36, 45/37, 43/38, 47/39, 33/42, 31/43, 27/43-1, 29/44, 25/45, 23/46, 21/47, 19/48, 17/49, 15/50, 11/52, 9/53, 7/54, 1/55, 4/57, 6/57/1, 8/57/2, 10/57/3, 12/57-4, 16/58, 14/59, 18/60, 20/61, 22/61-1, 24/62, 26/63, 28/64, 34/65, 30/65/1, 32/65/2, 36/66, 38/67, 40/68, 42/69, 44/70, 46/71, 48/72, 52/73, 54/74, 56/75, 64/76, 62/77, 60/78, 58/79, 66/80, 66/80-1, 70/81, 82, 50/83, 74/84, 76/85, 80/87, 88/88, 82/91, 94/94, 98/96, 98/96, 100/97, 102/98, 104/99, 108/101, 110/102, 112/103, 114/104, 118/105, 116/106, 120/107, 122/108, 110/125, 126/111, 134/112, 127/113, 128/114, 129/115, 131/117, 132/118, 133/118-1, 135/119-1, 136/119-2, 113-1, 115, 42-1, 40/4, 40/3, 40/1, 40/2, 58/1, 40-B, 121-1, 40, 121-2, 40A, 113-A, 111-A, 28A, 27-1A, 53/34, 115A, 9-A, 30/65/2, 122-1/108, 52,A, 82/1, N/A..
		அனுமந்தாபுரம் அக்ரஹாரம் , வி.எம்.கந்தசாமி , பார்க் ரோடு (வார்டு 14)
		167/154-28, 165/154-29, 157/155-1, 154/163, 54/164, 56/165, 58/166, 60/167, 62/168, 64/169, 66/170, 68/171, 70/172, 74/173, 72/173-1, 78/175, 80/176, 82/177-1, 84/178, 86/179, 88/180, 90/181, 92/182, 94/183, 96/184, 98/186, 100/187, 102/188, 104/189, 106/190, 108/191, 112/193, 114/194, 116/195, 120/196, 122/196/1, 124/197, 126/198, 128/199, 130/200, 132/201, 134/202, 136/203, 138/204, 171/154-10, 173/154-12, 67/42-1, 28/99-15, 8/99-3, 23/99-20, 22/99-21, 18-1/151-1, 99-16, 30/99-9, 5/99-9-1, 24/99-19, 14/75-1, 13/75-2, 9/99-1, 99-14, 19, 154-13, 25, 162-1, 65/2, 54/1, 2, 2/1, 29-1, 65/1, 65/2, 65/3, 65/4, 23-B, 7/1, 165-4, 29-2, 29-3, 3-1, 10-1., 30-1, 30-2, 162, 162-1, 10, 10-2, 45-1, 2-2, 28-1, 29-6, 14/1, 14/2, 178/1, 54-1, 7-2, 141A, 15-A, 69-A/-41-A, 11A, 72A, 18A, 19A, 24A, 23-A, 30A, 30-B, 171A, 173A, 173-E, 120-A, 3-2, 147-1, 22-A, 23-A, 10-A, 16/72A, 174-1, 76/174, 171A1, 29-3/1, 29/60, 16-1, 173-2, 173-3, 29-1A, 8/99-3, 204-1, 22/99-21A, 70-1, 61A, 162/3, 162/4, 162/5, 162/6, 204/134, 204/134-1, N/A..
6	இவ்வார்டின் எல்லைகள்	
	வடக்கு	கோட்டை மேட்டுத் தெரு, கருர் ரோடு
	கிழக்கு	அமராவதி ஆறு மற்றும் நகராட்சி எல்லைப் பகுதி
	தெற்கு	நகராட்சி எல்லைப் பகுதி
	மேற்கு	ராஜவாய்க்கால்
7	இவ்வார்டின் மொத்த மக்கள் தொகை	1862
8	தாராபுரம் உள்ளாட்சி அமைப்பில் உள்ள இவ்வார்டின் மக்கள் தொகை ஒரு வார்டின் சராசரி மக்கள் தொகையை விட குறைவாக இருப்பின் அதற்கான காரணம்	

9	குறிப்பு	
---	----------	--

இடம் : தாராபுரம்

கையொப்பம் :

தேதி :

பெயர் :

பதவி :

இணைப்பு -2 (ஈ)

நகர்ப்புறம்

பேரூராட்சி / நகராட்சி / மாநகராட்சி

வார்டு மறுவரைறைக்கான (Delimitation) அறிக்கை

திருப்பூர்

மாவட்டத்தின் பெயர் :

நகராட்சியின் பெயர் :

தாராபுரம்

1	வார்டு எண்	12
2	இவ்வார்டில் உள்ளடங்கிய பகுதிகளின் பெயர்கள்	கொல்லர் தெரு (வார்டு 7) மாரியம்மன் கோவில் தெரு (வார்டு 7) பழைய காவல் நிலைய வீதி (வார்டு 7) சேர்மன் தெரு (வார்டு 8) ஐவுளிக்கடை வீதி (வார்டு 8) பெரிய கடை வீதி பகுதி(டி.எஸ் கார்னர் முதல் ஐவுளிக்கடை வீதி சந்திப்பு வரை)
3	வார்டின் சராசரி மக்கள் தொகை	1867
4	இவ்வார்டில் உள்ள கட்டடங்களின் பெயர்கள் (தெரு வாரியாக)	கொல்லர் தெரு (வார்டு 7) 1 - 40 மாரியம்மன் கோவில் தெரு (வார்டு 7) 1 - 170 பழைய காவல் நிலைய வீதி (வார்டு 7) 1 - 108 சேர்மன் தெரு (வார்டு 8) 1 - 35 ஐவுளிக்கடை வீதி (வார்டு 8) 1 TO 129 பெரிய கடை வீதி பகுதி(டி.எஸ் கார்னர் முதல் ஐவுளிக்கடை வீதி சந்திப்பு வரை) 1 - 20
5	இவ்வார்டில் உள்ள வீடுகளின் பெயர்கள் (தெரு வாரியாக)	கொல்லர் தெரு (வார்டு 7) 2, 3, 4, 5, 6, 7, 8, 9, 10, 11, 12, 13, 14, 14-1, 14-2, 15, 16, 17, 18, 19, 20, 21, 22, 23, 25, 26, 27, 27-1, 27-2, 28, 29, 30, 32, 31-1, 10, N/A.. மாரியம்மன் கோவில் தெரு (வார்டு 7)

		1, 2, 3, 4, 6, 7, 8, 9, 10, 11, 12, 13, 14, 14-1, 103/15, 16, 107/17, 18, 19, 19-1, 117/23, 22, 23, 24, 24-1, 24-2, 25, 26, 27, 28, 135/28-1, 28-2, 28-3, 29, 30, 32, 33, 34, 35, 145/36, 146/36-1, 147/37, 148/38, 149/39, 150/40, 151/41, 152/42, 43, 44, 45, 46, 47, 48, 49, 50, 51, 52, 53, 54, 56, 57, 58, 59, 23/60, 69/60-1, 29/61, 62, 63, 64, 65, 43/66, 67, 47/68, 69, 70, 71, 72, 73, 75, 76, 77, 78, 71/79, 80, 81, 122/82, 83, 84, 85, 86, 87, 89, 90, 90-1, 91, 93, 98, 98-1, 98-2, 100, 101, 102, 103, 104, 107, 107-1, 107-2, 108, 109, 110, 111, 112, 113, 115, 116, 117, 118, 119, 120, 121, 122, 123, 125, 126, 127, 28/128, 129, 130, 131, 132, 133, 134, 135, 136, 137, 138, 139, 140, 141, 31/61-1, 81-1, 85/1, 126/1, 126/2, 107-1, 107-2, 89-1, 133-1, 133-A, 28-A, 133 -B, 59-1, 21, 74/1, 85-1, 85-2, 3-1, 14-1, 49-1, 49-2, 49-3
		பழைய காவல் நிலைய வீதி (வார்டு 7)
		3, 4-7, 5-9, 6-11, 7-13, 8-15, 9-17, 10-19, 11-21, 12-23, 13, 14, 15, 16, 17, 18, 19, 20, 21, 22, 23, 24, 49/25, 51/26, 28, 29, 30, 31, 32, 32-1, 34, 35, 36, 37, 38, 39, 40, 41, 44, 45, 45-1, 45-2, 46, 48, 49, 50, 51, 52, 53, 56, 76, 74, 78, 79, 80, 81, 82, 83, 84, 86, 87, 91, 92, 93, 94, 95, 96, 97, 98, 99, 100, 101, 102, 103, 104, 105, 106, 107, 108, 109, 110, 99-1, 100-1, 88-1, 94, 23-1, 12-1, 41-1, 41-2, 41-3, 41-4, 41-5, 41-6, 35-A, 85 / 108-1, 85 / 108-2, 85 / 108-3, 85 /108-4, N/A..
		சேர்மன் தெரு (வார்டு 8)
		7, 15/8, 9, 10, 21/11, 12, 25/13, 14, 16, 17, 24, 25, 26, 27/42, 28, 29, 30, 31, 32, 33, 34, 35, 36, 37, 38, 18/39, 29/1, 42-1, 42-2, 42-3, 40/1, N/A..
		ஐவுளிக்கடை வீதி (வார்டு 8)
		18, 19, 20, 45, 97, 101/51, 53, 56, 58, 59, 64, 65, 66, 67, 75, 77, 78, 78, 79, 81, 82, 84, 85, 86, 87, 88, 89, 91, 92, 93, 94, 95, 96, 97, 97/1, 99, 100, 103, 104, 105, 106, 112, 115, 116, 117, 118, 119, 122, 123/152, 124, 125, 126, 129, 136, 138, 139, 140, 141, 142-1, 143, 147, 148, 149, 153, 154, 155, 156, 157, 159, 162, 163, 167, 168, 169, 171, 176, 180, 81-1, 81-2, 81-3, 81-4, 64-1, 50-1, 50-2, 143/1, 143/2, 44/1, 50/3, 50/4, 50/5, 17/2, 71-1, 54-1, 170, 129/1, 78-1, 99A, 114,N/A..
		பெரிய கடை வீதி பகுதி(டி.எஸ் கார்னர் முதல் ஐவுளிக்கடை வீதி சந்திப்பு வரை)
		225/110-1, 237/116, 251/123, 251-1/123, 251-2/123, 255/125, 257/126, 263/129, 269/132, 293/134, 296/372, 294/373, 292/374, 286/377, 284/378, 280/380, 276/382, 272/384, 270/385, 262/389, N/A..
6	இவ்வார்டின் எல்லைகள்	
	வடக்கு	பழைய காவல் நிலைய வீதி
	கிழக்கு	ராஜவாய்க்கால் முஸ்லீம் தெரு
	தெற்கு	மாரியம்மன் கோவில் தெரு
	மேற்கு	சின்ன கடை வீதி
7	இவ்வார்டின் மொத்த மக்கள் தொகை	1876

8	தாராபுரம் உள்ளாட்சி அமைப்பில் உள்ள இவ்வார்டின் மக்கள் தொகை ஒரு வார்டின் சராசரி மக்கள் தொகையை விட குறைவாக இருப்பின் அதற்கான காரணம்	
9	குறிப்பு	

இடம் : தாராபுரம்

கையொப்பம் :

தேதி :

பெயர் :

பதவி :

பேரூராட்சி / நகராட்சி / மாநகராட்சி

வார்டு மறுவரைறைக்கான (Delimitation) அறிக்கை

திருப்பூர்

மாவட்டத்தின் பெயர் :

தாராபுரம்

நகராட்சியின் பெயர் :

1	வார்டு எண்	13
2	இவ்வார்டில் உள்ளடங்கிய பகுதிகளின் பெயர்கள்	
		சுந்தரம் அக்ரஹாரம் (வார்டு 29)
		சுந்தரம் செட்டியமை தெரு (வார்டு 29)
		பஜனை மடத் தெரு (பஜனை மடத் மேற்குத் தெரு) (வார்டு 29)
3	வார்டின் சராசரி மக்கள் தொகை	1867
4	இவ்வார்டில் உள்ள கட்டடங்களின் பெயர்கள் (தெரு வாரியாக)	
		சுந்தரம் அக்ரஹாரம் (வார்டு 29)
		1 – 167
		சுந்தரம் செட்டியமை தெரு (வார்டு 29)
		1 – 59
		பஜனை மடத் தெரு (பஜனை மடத் மேற்குத் தெரு) (வார்டு 29)
		1 – 196

5	இவ்வாட்டில் உள்ள வீடுகளின் பெயர்கள் (தெரு வாரியாக)	
		சுந்தரம் அக்ரஹாரம் (வார்டு 29)
		3, 4, 6, 8, 8, 9, 10, 11, 12, 13, 14, 15/27, 16, 33/17, 35/18, 37/19, 39/20, 41/21, 43/22, 45/23, 47/24, 49/25, 51/26, 53/27, 55/28, 57/29, 59/30, 61/31, 63/32, 65/33, 67/34, 69/35, 71/36, 73/37, 75/38, 77/39, 83/42, 85/43, 87/44, 91/45, 93/46, 95/48, 97/49, 50, 101/51, 103/51-1, 105/52, 107/53, 109/54, 111/55, 113/56, 57, 119/59, 121/60, 123/61, 125/62, 127/63, 129/64, 131/65, 132/66, 130/67, 128/68, 126/69, 124/70, 122/71, 120/72, 118/73, 116/74, 114/75, 112/76, 110/77, 108/78, 106/79, 104/80, 102/81, 100/82, 98/82-1, 96/82-2, 94/82-3, 92/82-4, 90/82-5, 88/82-6, 86/82-7, 84/82-8, 83, 80/84, 78/84-1, 76/85, 74/86, 72/87, 70/88, 68/89, 66/90, 58/91, 60/92, 62/93, 64/94, 64-195, 96, 97, 58-1/98, 56/99, 54/100, 52/101, 50/102, 48/103, 34/110, 32/111, 30/112, 28/113, 26/114, 24/115, 20/116, 14/117, 18/120, 16/120-1, 14-1120-2, 12/121, 10/122, 8/123, 6/124, 125, 2/126, 4/2, 29/15-1, 120/112/1, 89/44-1, NA/69/1, 50A, 52A, 131A, 80A, 85A, 6-A, 106A, 10-A, 131-B, 132-A, 87-A, 87-B, 119-A, 7-A, 7-B, 7-C, 7-D, 7-E, 7-F, 7-G, 7-H, 7-I, 130-1, 95-A, 95-B, 83/1, 83/1, 79/40-1, 79/40-2, 83/2, N/A..
		சுந்தரம் செட்டியமை தெரு (வார்டு 29)
		42736, 2/2, 3/3, 4/4, 5/5, 6/6, 7/7, 8/8, 9/9, 10/10, 11/11, 12/12, 13/13, 14/14, 15/15, 16/16, 17/17, 20/20, 21/21, 23/23, 24/24, 25/24-1, 26/25, 27/26, 28/27, 29/28, 33/28-1, 34/28-2, 32/28-3, 30/28-4, 31/28-5, 39/29, 40/30, 40/30-1, 32/28-3, 36/28/7, NA/16/1, NA/38A, NA/38 /B, NA/38C, NA/32A, NA/26-1, 25A, 26-2, 38-D, 38-E, 16-A, 18, 19, N/A..

		பஐனை மடத் தெரு (பஐனை மடத் மேற்குத் தெரு) (வார்டு 29)
		6/3, 8/4, 10/5, 12/6, 14/7, 16/8, 20/10, 22/11, 24/11-1, 26/12, 28/13, 30/14, 15, 34/16, 36/17, 38/18, 40/19, 42/20, 44/20-1, 21/46, 48/22, 50/23, 52/24, 54/25, 56/26, 58/27, 60/28, 62/29, 64/30, 66/31, 70/33, 34, 74/35, 76/36, 78/37, 80/38, 82/39, 84/40, 86/41/223, 88/42, 90/43, 44/240, 45/240, 106/52, 185/53, 184/54, 183/55, 182/56, 181/57, 180/58, 179/59, 177/61, 176/62, 175/63, 172/66, 171/67, 170/68, 169/69, 70, 71, 166/72, 165/73, 164/74, 163/75, 162/76, 161/77, 160/78, 159/79, 158/80, 157/81, 153/82/1, 152/83, 154/84, 155/85, 156/86, 151/87, 150/88, 149/89, 17116146/90, 145/91, 144/93, 94, 142/95/1, 95/2, 139/96, 137/98, 136/99, 135/100, 134/101, 133/102, 132/103, 131/104/1, 130/105, 128/106/1, 126/107, 125/108, 124/109, 121/111, 119/112, 120/112/1, 117/113, 116/114, 114/115, 115/115/1, 113/116, 92-2, 110/119/1, 108/120, 107/121, 105/122, 103/123, 99/124, 101/124/1, 97/125, 95/126, 93/127, 91/127-1, 89/128, 85/129, 131, 77/133, 73/135, 71/136/1, 67/138, 65/139, 63/140, 61/141, 57/143, 55/144, 145, 51/146, 147, 49/147/1, 47/148, 45/149, 43/150, 41/151, 39/152, 37/153, 29/157, 27/158, 21/160, 23/160-1, 19/161, 17/162, 15/163, 13/164, 11/165, 9/166, 5/168, 3/169, 1/170, 112-2, 87/129-1, 111/118, 96/1, 92, 120/1, 53, 60-1, 29-1, 117-1, 10-A, 161A, 139A, 139-1, 123/110, 68/32, 176A, 176B, 129-1A, 18-C, 18-D 94-1/46, 96/47, 98/48, 100/49, 102/50,
6	இவ்வார்டின் எல்லைகள்	
	வடக்கு	வெற்றிலைக்கார தெரு
	கிழக்கு	பெரிய கடை வீதி , சின்னக்கடை வீதி
	தெற்கு	பஐனை மட நடு தெரு, பஐனை மட மேற்குத் தெரு
	மேற்கு	நேரு நகர், சிவசக்தி நகர்

7	இவ்வாட்டின் மொத்த மக்கள் தொகை	1855
8	தாராபுரம் உள்ளாட்சி அமைப்பில் உள்ள இவ்வாட்டின் மக்கள் தொகை ஒரு வாட்டின் சராசரி மக்கள் தொகையை விட குறைவாக இருப்பின் அதற்கான காரணம்	
9	குறிப்பு	

இடம் : தாராபுரம்

கையொப்பம் :

தேதி :

பெயர் :

பதவி :

இணைப்பு - 2 (ஈ)

நகர்ப்புறம்

பேரூராட்சி / நகராட்சி / மாநகராட்சி
வார்டு மறுவரையறைக்கான அறிக்கை

மாவட்டத்தின் பெயர் நகராட்சியின் பெயர்	திருப்பூர் தாராபுரம்
1	வார்டு எண் 14
2	இவ்வார்டில் உள்ளடங்கிய பகுதிகளின் பெயர்கள் நேரு நகர் (வ-30) நேதாஜி நகர் (வ-30)
3	வார்டின் சராசரி மக்கள் தொகை 1867
4	இவ்வார்டில் உள்ள கட்டடங்களின் பெயர்கள் (தெரு வாரியாக) நேரு நகர் 1 to 238 நேதாஜி நகர் 1 to 260
5	இவ்வார்டில் உள்ள வீடுகளின் பெயர்கள் (தெருவாரியாக) நேரு நகர் 18-A, 25-3, 71-A, 26-E, 3A, 23-A, 15 A/2, 15 A/4, 15 A/5, 15 A/6, 15F, 15F/1, 19-1, 132E-1, 63C, 23A/1, 72/A, 7/1, 15-G, 118/5, 71, 65-1/104-2, 2/2, 3/3, 4/4, 8/7, 9/9, 10-1, 7/14, 14/25, 17/32, 18/34, 23/34, 24/43, 21/61, 22/61-1, 52/71, 51/71/1, 54/72, 53/72-1, 26/72/2, 56/73, 57/73-1, 32/88, 38/89, 35/90, 36/90-1, 37/90-2, 39/91, 46/97, 41/94, 43/95, 42/95-1, 44/96, 37/96-2, 97, 47/98, 50/99, 36/99-1, 49/100, 58/101, 59/101/, 60/102, 62/104, 63/104-, 106, 67/107, 68/108, 69/109, 70/110, 71/111, 112, 72/112-, 74/112-, 76/113, 77/114, 78/115, 79/116, 80/117, 81/118, 82/119, 83/120, 84/121, 85/122, 86/123, 87/124, 88/125, 84/126, 90/127, 91/128, 92/129, 94/130, 96/131, 132, 98/132-1, 88/133, 100/135, 101/137, 102/138, 103/139, 104/140, 105/141, 106/142, 107/142-1, 108/143, 109/144, 145, 111/146, 113/148, 116/150-, 115/150-, 117/150-, 118/150-, 119/150-9, 121/153, 123/154, 124/154-2, 125/154-, 126/154-, 131/154-5, 128/154-6, 129/154-7, 133/158, 134/159, 136/159/, 137/159/, 138/159/, 139/159/, 140/159/, 141/159/, 42/19, NA/18, NA/73-2, NA/88-1, NA/72-3, 127/154-8, 32-1, 73/1, 123/1, NA/88/2, NA/25, NA/135-1, NA/157-1, NA/135/2, NA/61-2, NA/99-2, 34/1, NA/150/6, NA/153/2, NA/157/3, 157/4, NA/50-B, NA/132E, NA/73-1, NA/73-2, NA/132-1, NA/122B, 134-A, 134-B, NA/122G, NA/122H, NA/153-4, NA/43A, 122H-1, NA/157-7, 157-8, 171-2, NA/13-2, 122-G1, NA/125-1, NA/94-1, NA/103-1, NA/25-2, NA/43-1, NA/43-2, NA/157-10, NA/33-A, NA/114-6, NA/129-A, NA/90-A, 132F, 132G, 91-1, 91-2, 85-1, 125A, 124A, 123A, 116-1, 116A, 156-6A, 157-7A, 157-3A, 90B, 90C, 14-E, 43-A, 43-B, 127-A, 40E, 24C, 24-D, 122-I, 122-J, 100-2, 100 - 3, 100 - 4, 100 - 5, 100 - 6, 100-7, 100-8, 100-9, 100-10, 100 - 11, 100 - 12, 100 - 13, 100-14, 100 - 15, 100-16, 100-17, 171-2A, 43-3, 43-4, 60-A, 22-A, 34-2, 116-B, 6/103, 61-A, 94-2, 15-A, 115-1, 63-A, 84-A, 84-B, 94-3, 115-2, 15-B, 15-C, 63-B, 50-C, 108A, 107-A, 15-D, 15-E, 24B / 1, 24 B/2, 24 B/3, 157/7.1, 141/1, 144-1A, 144-1B, 34/2, 24D/1, 17/1, 141/2, D.No: N/A..

		நேதாஜி நகர்
		1, 1/1-1, 2/1-2, 6/1-3, 9/1-5, 7/2, NA/2-1, 36/3, 35/4, 34/5, 33/6, 32/7, 31/8, 30/9, 29/10, 20/11, 12/21, 25/13, 26/14, 28/15, 16, 23/17, 18/24, 19/19, 18/20, 17/21, NA/22, 14/23, 15/24, 16/25, 12/26, 14/27, 5/27-1, 11/11/28, 11/1-29, 30, 37/31, 38/32, 39/33, 40/34, 41/36, 42/37, 43/38, 44/39, 45/40, 47/41, 48/42, 49/43, 54/44, 53/44-3, 52/44-2, 51/44-3, 57/44-6, 58/44-7, 59/44-1, 60/44-11, 63/45, 62/45-1, 64/46, 65/46-1, 67/47, 47-1, 68/47-2, 70/47-3, 71/48, 72/48-1, 73/48-2, 74/49, 75/50, 76/50-1, 77/50-2, 78/50-2, 79/50-3, 80/50-5, 81/50-6, 82/51, 84/51-1, 83/51-2, 85/52, 86/52-1, 87/87/53, 88/53-1, 90/53-2, 92/53-3, 91/53-4, 93/54, 94/55, 95/56, 96/57, 99/59, 104/59-1, 105/105/59-2, 100/59-3, 101/59-4, 102/60, 103/61, 107/62, 108/63, 109/64, 111/64-1, 110/64-2, 113/65, 114/66, 115/67, 116/68, 117/69, 118/69-1, 119/70, 20/71D, 121/72, 122/73, 123/74, 124/75, 125/76, 126/77, 127/78, 128/79, 129/80, 130/80-1, 131/81, 132/82, 133/83, 134/84, 135/85, 140/85-1, 136/86, 87, 138/88, 70-D/2, 69/47-3, NA/57-1, NA/44-12, 89, NAQ/53-5, 64-3, NA/61/1, NA/50, NA/50-1, 47-5, NA/94-1, NA/44-13, NA/34-1, NA/45/2, NA/45/3, NA/56-1, 50/7, NA/50/8, 50/9, NA/43/1, NA/43/2, NA/47/6, NA/44/14, NA/53/6, NA/45/4, NA/44-15, NA/50/10, NA/134A, NA/70A, 57A, NA/61-5, NA/*70-1, 70-D/3, NA/19-1, NA/86-1, NA/61-6, NA/44-1, NA/53 A, 61-1, NA/62-1, NA/62/2, NA/61-7, NA/81-1, NJA/70-2, NA/62-3, 61-8, 70.-3, NA/81-2, NA/70-B, NA/64-3, NA/16-1, NA/48A, NA/62-1 A, NA/62-4, 122A, 89A, 3-1A, 59A, 62-5, 75A, 76A, 82A, 76-B, 76-C, 62-4, 70 C, 70 -D, 70 - E, 70F, 63-A, 70-D, 70-E, 70-F, 70-G, 70-H, 70-I, 70-J, 70-K, 9-A, 9-B, 70-L, 70-M, 70-N, 70-P, 33-A, N/A..
		33-B, 70-P, 70-Q, 70-R, 70-S, 70-T, 70-U, 70-V, 70-W, 70-X, 70-Y, 61-9, 61-10, 61-11, 81-2, 81-3, 81-4, 115-3, 16-A, 119-A, 81-5, 93-A, 71-A, 60-I, 60-J, 60-K, 60-L, 60-A, 60-B, 60-C, 60-D, 60E, 60-F, 60-G, 60-H, 10-A, 60M, 60N, 6-A, 6-B, 61-2, 61-3, 56-1A, 76-C, 76-D, 67-A, 70k-1, 70k-2, 70k-3, 70 D/1, 70P-2, 70P-1, 62/5, 60M/1, 70P-2, 70P-2A, 70-U1, 70-U3, 70-U2, 70-U-4, 70-U/5, 60A, 60M/2, 62-6, 62-7, 62 A, 70-C/1, 51A, 81/4A, 81/4A-1, 104/59-2, 104/59-3, 104/59-4, 50/44-4, 50/44-5, N/A..
6	இவ்வார்டின் எல்லைகள்	
	வடக்கு	திருவள்ளூர் நகர்
	கிழக்கு	சின்னக் கடை வீதி
	தெற்கு	நேரு நகர் சாலை
	மேற்கு	நகராட்சி எல்லை
7	இவ்வார்டின் மொத்த மக்கள் தொகை	1938
8	தாராபுரம் உள்ளாட்சி அமைப்பில் உள்ள இவ்வார்டின் மக்கள் தொகை, ஒரு வார்டின் சராசரி மக்கள் தொகையை விட குறைவாக இருப்பின் அதற்கான காரணம்	
9	குறிப்பு	

இடம் தாராபுரம்

கையொப்பம்

தேதி :

பெயர்

பதவி

இணைப்பு - 2 (ஈ)

நகர்ப்புறம்

பேரூராட்சி / நகராட்சி / மாநகராட்சி
வார்டு மறுவரையறைக்கான அறிக்கை

மாவட்டத்தின் பெயர் நகராட்சியின் பெயர்	திருப்பூர் தாராபுரம்
1 வார்டு எண்	15
2 இவ்வார்டில் உள்ளடங்கிய பகுதிகளின் பெயர்கள்	
	எல்லீஸ் நகர் (பழனியப்பா நகர், சிவசக்தி நகர், சி.எஸ்.ஐ. ஆண்கள் மேல்நிலைப்பள்ளி, சகுனிபாளையம் ரோடு) (வ-28)
	குளத்துப்புஞ்சை தெரு 5, (ஆர்.எஸ்.பி. நகர், ஆர்.கே.ஆர் நகர்) (வ-28)
3 வார்டின் சராசரி மக்கள் தொகை	1867
4 இவ்வார்டில் உள்ள கட்டடங்களின் பெயர்கள் (தெரு வாரியாக)	
	எல்லீஸ் நகர் (பழனியப்பா நகர், சிவசக்தி நகர், சி.எஸ்.ஐ. ஆண்கள் மேல்நிலைப்பள்ளி, சகுனிபாளையம் ரோடு)
	1 to 237
	குளத்துப்புஞ்சை தெரு 5, (ஆர்.எஸ்.பி. நகர், ஆர்.கே.ஆர் நகர்)
	1 to 220
5 இவ்வார்டில் உள்ள வீடுகளின் பெயர்கள் (தெருவாரியாக)	
	எல்லீஸ் நகர் (பழனியப்பா நகர், சிவசக்தி நகர், சி.எஸ்.ஐ. ஆண்கள் மேல்நிலைப்பள்ளி, சகுனிபாளையம் ரோடு)
	3-A, 70/160, 71/160-1, 72/160-2, 73/160-3, 74/161, 75/161-1, 77/162, 78/162-1, 79/162-2, 80/162-3, 81/162-4, 82/162-5, 83/162- 6, 84/163, 76/164, 3/1, 2/1-1, 1/1-2, 4/1-3, 9/2, 10/3, 28/12, 29/13, 30/14, 32/16, 33/17, 34/18, 35/19, 36/20, 37/21, 39/22, 40/22-1, 38/23, 41/24, 42/25, 43/26, 44/27, 45/28, 46/29, 47/30, 48/31, 49/32, 50/33, 51/34, 52/35, 53/36, 54/37, 55/38, 56/39, 57/40, 58/41, 59/42, 60/43, 61/44, 62/45, 68/51, 69/52, 86/162-7, 87/162- 8, 7/1-5, 52-1, 20/53, 6/1-6, 88/54, 19/55, 89/52-2, 22/56, 23/56-1, 27/57, 26/58, 21/59, 8/60, 33/61, 25/62, 21-1, 21-2, 63, 64, 65, 66, 67, 23/56-1, 54/1, 58/1, 51/1, 3/1, 51/2, 3/2, 3/3, 51/3, 3/4, 3/5, 1- 7/1-4, 15/1, 16/A/19-11, 45-1, 51/4, 1B, 69-A, 35-A, 4A, 10G, 58-2, 1F, 1C, 51-3, 7-1, 7-2, 7-3, 45-2, 5-1, 5-2, 29-1, 5-2, 58-3, 58-4, 1G, 60-6, 60-7, 1-H, 62-1, 58-5, 1-H, 5-4, 3-7, 3-6, 10-4, 32-1, 7-4, 7-5, 22-1, 5-5, 16-B, 10-5, 22-2, 58-6, 58-7, 33-1, 33-2, 21-A, 32-2, 58-8, 58-9, 7-6, 7-7, 58-10, 60-8, 58-11, 7-8, 7-9, 7-10, 7-11, 7-12, 7-13, 3-B, 3-C, 3-D, 3-E, 3-F, 3-E, 1-B, 58-6, 1-C, 1-D, 1-E, 1-F, 3- F, 32-3, 25-A, 25-B, 25-C, 10-1, 25-D, 3-H, 25-D, 25-E, 77A, 25E, 25-G, 36-A, 25-H, 25-I, N/A..
	25-J, 27A, 27B, 27C, 27D, 27E, 27-F, 27-G, 27H, 27I, 27J, 27 I /1, 27 I / 1, 27 J, 27/J1, 27/J2, 27-K, 27J/2, 27J/3, 27, 27k, 55, 6/1-7, 55-1, 55/2, 55/3, 85-C, 85-D, 27 A/1, 27/B, 27-D, 28, 28-A, 28-B, 29, 3-c, 58-5A, 3, 3/1, 58/12, 3-1, 3-2, 27-L, 27M, 27-N, 11, 11/1, 12, 12/1, 1-G, 60, 10/4-A, 30, 29, 51/7, 51/8, 35./19-A, 27/L-A, 61-A, 27 A/1-1, 26-A, 27-B, 27-B/1, 27-B/2, 3D, 3 A, 3 A-1, 25-D1, 7-5, 7-8, 1-C, 25-2, 29A, 29A-1, 10/G-1, 28-C, 55/3, 55/4, 10-5/1, N/A..

		குளத்துப்புஞ்சை தெரு 5, (ஆர்.எஸ்.பி. நகர், ஆர்.கே.ஆர் நகர்)
		73/146, 5/146-1, 6/146-2, 7/146 -3, 4/146-4, 3/146-5, 74/146-6, 19/146-7, 14/146-8, 75/146-9, 43/147, 45/147-1, 44/148, 46/148-1, 47/148-2, 15/148-3, 16/148-4, 17/148-5, 20/148-6, 18/148-7, 70/149, 71/149-1, 72/150, 37/151, 35/151-1, 34/151-2, 32/151-3, 66/152, 8/153, 9/153-1, 31/154, 23/154-1, 24/154-2, 25/154-3, 26/154-5, 27/154-5, 28/154-6, 29/154-7, 30/154-8, 23-1/154-9, 24-1/154-10, 25-1/154-11, 26-1/154-12, 27-1/154-13, 28-1/154-14, 29-1/155-15, 30-11/154-16, 10/155, 11/155-1, 12/155-2, 13/155-3, 56/156, 67/157, 68/157-1, 79/157-2, 80/157-3, 1/158, 81/158-1, 82/158-1, 2/159, 85/160-4, 76/146-10, 48/147-2, 49/147-3, 50/147-4, 51/147-5, 36/151-7, 40/14-1, 65/152-1, 64/152-2, 55/119-4, 5/1-4, 58/119-3, 78/146-11, 21/148-8, 22/148-9, 59/119-2, 52/147-6, 84/158-3, 42/151-8, 69/157-4, 77/152-3, 83/158-4, 62/152-4, 63/152-5, 42/151-8, 61/152-6, 155-4, 155-5, 160-5, 146-12, 146-11/78A, 154-17, 154-18, 67/157-4, 160/6, 158/5, 56-1, 57-1, 146-13, 148-10, 151/12, 151/13, 152-7, 148-10, 148-11, 141-1, 141-2, 148-12, 151/14, 151/15, 158-6, 158/7, 158-10, 158-11, 64-1, 158-8, 32F, 157-5, 157-6, 157-7, 119/5, 24/1, 158/12, 141-5, 49/147-3, 61A/152-8, 152/9, 152/10, 151/17, 151/18, 141/3, 141/4, 64/2, 151/19, 84A, 85A, 61A, 32C/1, 7/1, 41D, 27, 7-2, 61-2, 15-1, 62-1, 146-19, 55A, 31C-1, 31C-2, 31C-3, 56A, 158-5, 158-6, 61-1, 158-7, 65/1, 65/2, 65/3, 65/4, 65/5, 65/6, 45C, 45E, 45F, 17-1, 79-1, 79-2, 138-1, 138-2, 56-1, 56-2, 56-3, 56-4, 32A, 32B, 82/1, 45C, 161-2, 7-3, 7-3A, 119-6, 119-7, 161-3, 119-8, 45-D, 138-3, 87, 61-4, 103-1, 79-3, 79-4, 119-9, 12-1, 47-A, 87-1, 38-1, 7-3B, 3/116, 53/104-3, 1-A, 45-H, 4-A, 158-5A, 2-A, 2-B, 119-7A, 141-6, 61-2A, 82-7, 56-A, 157-7A, 45-2, 45-3, 23-A, 3-A, 3-B, 3-C, 32-C, 32-D, 2-B, 80-A, 80-B, 80-C, 80-D, 67-A, 45-I, 45-J, 80-C, 80-D, 80-E, 87-A, 85B, 18, 18/1, 18/2, 41D/1, 61/152-7, 61/152-8, 7-3B/1, 148-2/1, 84B, 45D, N/A..
6	இவ்வார்டின் எல்லைகள்	
	வடக்கு	நகராட்சி எல்லை
	கிழக்கு	என்.ஜி.ஜி.ஓ காலனி
	தெற்கு	நாச்சிமுத்துபுதூர், செட்டியார் தோட்டம், பைபாஸ் ரோடு
	மேற்கு	நகராட்சி எல்லை
7	இவ்வார்டின் மொத்த மக்கள் தொகை	1779
8	தாராபுரம் உள்ளாட்சி அமைப்பில் உள்ள இவ்வார்டின் மக்கள் தொகை, ஒரு வார்டின் சராசரி மக்கள் தொகையை விட குறைவாக இருப்பின் அதற்கான காரணம்	
9	குறிப்பு	

இடம் தாராபுரம்

கையொப்பம்

தேதி :

பெயர்

பதவி

இணைப்பு -2 (ஈ)

நகர்ப்புறம்

பேரூராட்சி / நகராட்சி / மாநகராட்சி

வார்டு மறுவரைறைக்கான (Delimitation) அறிக்கை

திருப்பூர்

மாவட்டத்தின் பெயர் :

நகராட்சியின் பெயர் :

தாராபுரம்

1	வார்டு எண்	16
2	இவ்வார்டில் உள்ளடங்கிய பகுதிகளின் பெயர்கள்	
		குளத்துப்புஞ்சை தெரு மற்றும் குளத்துப்புஞ்சை தெரு 1, 2 (வார்டு 28)
		பஜனை மட நடுத் தெரு (வார்டு 28)
		பஜனை மட தெற்கு தெரு (வார்டு 28)
		குப்புச்சாமி தெரு (வார்டு 28)
		குளத்துப்புஞ்சை தெரு 3, 4 (என்.ஜி.ஜி.ஓ காலனி) (வார்டு 28)
3	வார்டின் சராசரி மக்கள் தொகை	1867
4	இவ்வார்டில் உள்ள கட்டடங்களின் பெயர்கள் (தெரு வாரியாக)	
		குளத்துப்புஞ்சை தெரு மற்றும் குளத்துப்புஞ்சை தெரு 1, 2 (வார்டு 28)
		1-166
		குளத்துப்புஞ்சை தெரு 3, 4 (என்.ஜி.ஜி.ஓ காலனி) (வார்டு 28)
		1-144
		பஜனை மட நடுத் தெரு (வார்டு 28)
		1 - 76
		பஜனை மட தெற்கு தெரு (வார்டு 28)
		1 - 54
		குப்புச்சாமி தெரு (வார்டு 28)
		1 - 24

5	இவ்வாட்டில் உள்ள வீடுகளின் பெயர்கள் (தெரு வாரியாக)	
		குளத்துப்புஞ்சை தெரு மற்றும் குளத்துப்புஞ்சை தெரு 1, 2 (வார்டு 28)
		52/1, 51/2, 50/4, 48/6, 47/7, 46/8, 44/10, 43/11, 41/13, 39/15, 38/16, 37/18, 34/20, 30/21, 31/22, 27/23, 24, 33/25, 28/26, 30/27, 33/28, 22/28, 21/29, 37/45, 41/151-4, 39/151-6, 42/151-8, 151/11, 151/16, 41/1, 40A/1, 41/3, 41/4, 42-B, 42/12., 84-B, 14-1, 14-2, 14-3, 20A, 85B, 1B, 60A, 78-1A, 71A, 53A, 158-7A, 45E, 45F, 45G, 84C, 84 D, 42-A, 82-2, 82-3, 61-3, 61-3A, 119-7A, 28-A, 82-A, 45-H, 36-A, 36-B, 25-A, 25-B, 25-C, 25-D, 42-C, 39A, 106, 46, 158-12, 158-13, 158-14, 158-15, 158-16, 158-17, 158-18, 158-19, 158-, 158-21, 158-22, 158-23, 158-24, 158-25, 133/1, 148/3, 148/4, 148/5, 148/6, 148/7, 148/8, 148/9, 148/10, 148/11, 3A, 3-B, 62/152-5, 157/5, 119 A,GF, 119A-1,FF, 20/30, 19/30-1, 18/31, 5/32, 7/32-1, 17/34, 16/35, 14/36, 12/37, 10/38, 8/39, 6/40, 4/40-1, 2/41, 1/42, 3/43, 24/141, 25/141-1, 15A, 51-A, 62-2, 1-C, 1-D, N/A..
		குளத்துப்புஞ்சை தெரு 3 , 4 (என்.ஜி.ஜி.ஓ காலனி) (வார்டு 28)
		56, 57, 18/58, 20/59, 22/59-1, 24/60, 26/61, 28/62, 30/63, 32/64, 14/65, 12/66, 10/67, 8/68, 6/69, 4/70, 2/71, 1/72, 3/73, 5/74, 7/74-1, 9/75, 11/76, 13/77, 15/78, 17/81, 21/83, 23/84, 25/85, 27/86, 29/87, 31/88, 33/89, 35/90, 37/91, 39/92, 41/94, 43/95, 45/96, 47/97, 49/98, 51/99, 53/100, 55/101, 57/102, 58/103, 63-1, 48/147-2, 94A, 47A, 47-B, 47-C, 47-D, 22-A, 19/82, 19/82-1, 22/110, 22/111, 20/112, 18/113, 16/114, 14/114-1, 12/115, 6/116, 8/116-1, 10/116-2, 4/117, 2/118, 1/119-1, 60/119-1, 3/120, 5/121, 7/121-1, 9/122, 11/123, 13/124, 15/125, 17/126, 19/127, 21/128, 23/129, 25/130, 26/131, 28/133, 29/134, 30/135, 31/136, 32/137, 57/138, 33/138-1, 34/139, 136, 20-1, 3-A, 60-B, 22-A, 27, 27-A, 27-B, N/A..
		பஜனை மட நடுத் தெரு (வார்டு 28)
		2/1, 4/2, 6/2-1, 8/3, 12/5, 14/6, 1/1-7, 11/7-1, 3/8, 5/9, 7/10, 9/10-1, 13/11, 17/13, 21/14, 23/15, 25/16, 29/18, 33/20, 39/21, 41/22, 35/23, 37/24, 16/28, 18/26, 20/27, 22/28, 24/29, 26/29-1, 43/30, 45/31, 28/32, 46/33, 47/34, 48/35, 49/36, 50/37, 55/38, 54/39, 30/40, 32/41, 34/42, 43/1, 53/43-2, 44/44, 42/45, 40/46, 38/47, 36/48, 44-1, 44-2, 44-3, 44-4, 44-5, 44-6, 21/14-1, 1A, 40 A, 106/129, 21/14-1, 27/17-1, 27/17-2, 15/12, 16A, 16A-1, N/A..

		பஹுணை மட தெற்கு தெரு (வார்டு 28)
		1/1, 1-1/1-1, 3/2, 5/3, 7/4, 9/5, 11/6, 13/7, 15/8, 17/9, 19/10, 21/11/6, 23/12, 25/13, 27/14, 29/15, 31/16, 33/16-1, 37/19, 35/17, 36/18, 38/20, 34/21, 32/22, 30/23, 28/24, 26/25, 24/26, 22/26-1, 20/27, 18/28, 16/28-1, 24/29, 12/30, 10/31, 8/32, 6/33, 4/33-1, 2/34, 29-1, 30, 29-A, 10A, 18-A, 18-B, 18-C, 48/35-1, N/A..
		குப்புச்சாமி தெரு (வார்டு 28)
		3/2, 5/2-1, 7/3, 9/4, 11/5, 12/6, 18/6-1, 13/7, 14/8, 15/9, 16/10, 17/11, 10/12, 8/13, 6/14, 4/15, 2-1/15-1, 2/16, 14-1, 11-1, 7-1, 9A, 13-A, N/A..
6	இவ்வார்டின் எல்லைகள்	
	வடக்கு	குளத்துப்புஞ்சை தெரு , சுந்தரம் அக்ரஹாரம் தெரு
	கிழக்கு	பெரிய கடை வீதி
	தெற்கு	சி.எஸ்.ஐ காம்பவுண்ட், அண்ணா நகர்
	மேற்கு	ஆர்.கே.ஆர் நகர், ஆர்.எஸ்.பி நகர்
7	இவ்வார்டின் மொத்த மக்கள் தொகை	1803
8	தாராபுரம் உள்ளாட்சி அமைப்பில் உள்ள இவ்வார்டின் மக்கள் தொகை ஒரு வார்டின் சராசரி மக்கள் தொகையை விட குறைவாக இருப்பின் அதற்கான காரணம்	
9	குறிப்பு	

இடம் : தாராபுரம்

கையொப்பம் :

தேதி :

பெயர் :

பதவி :

பேரூராட்சி / நகராட்சி / மாநகராட்சி

வார்டு மறுவரைறைக்கான (Delimitation) அறிக்கை

திருப்பூர்

மாவட்டத்தின் பெயர் :

தாராபுரம்

நகராட்சியின் பெயர் :

1	வார்டு எண்	17
2	இவ்வார்டில் உள்ளடங்கிய பகுதிகளின் பெயர்கள்	
		சுல்தானியா தெரு (வார்டு 8)
		நல்லம்மன் பேட்டை சந்து (வார்டு 15)
		சௌடம்மன் கோவில் தெரு (வார்டு15)
		வளைக்கார தெரு (வார்டு 15)
		நல்லம்மன் பேட்டை தெரு (வார்டு 15)
		பெரிய கடை வீதி(ஜவுளிக் கடை வீதி சந்திப்பு முதல் நல்லம்மன் பேட்டை வீதி(பூக்கடை கார்னர்)
3	வார்டின் சராசரி மக்கள் தொகை	1867
4	இவ்வார்டில் உள்ள கட்டடங்களின் பெயர்கள் (தெரு வாரியாக)	
		சுல்தானிய தெரு (வார்டு 8)
		1-173
		நல்லம்மன் பேட்டை சந்து (வார்டு 15)
		1-86
		சௌடம்மன் கோவில் தெரு (வார்டு15)
		1 - 59
		வளையக்கார தெரு (வார்டு 15)
		1 - 37
		நல்லம்மன் பேட்டை தெரு (வார்டு 15)
		1 - 106
		பெரிய கடை வீதி வார்டு 16 (ஜவுளிக் கடை வீதி சந்திப்பு முதல் நல்லம்மன் பேட்டை வீதி(பூக்கடை கார்னர்)
		1 - 20

5	இவ்வாட்டில் உள்ள வீடுகளின் பெயர்கள் (தெரு வாரியாக)	
		சுல்தானிய தெரு (வார்டு 8)
		4, 4/1, 4/2, 5, 6, 7, 8, 10, 12, 12-1, 13, 14, 14-1, 15, 16, 17, 18, 19, 20, 20-1, 27/21, 10/22, 11/23, 24, 25, 26, 27, 28, 29, 33/31, 32, 33, 34, 36, 38, 39, 39/1, 40, 41, 42, 43, 46, 46/1, 47, 48, 49, 50, 51, 51/1, 52, 53, 54, 55, 56, 57, 58, 59, 60, 61, 62, 63, 64, 65, 66, 67, 68, 69, 70, 71, 72, 73, 74., 76, 78/77, 77/1, 78, 79, 80, 83, 84, 84/1, 84/2, 84/3, 84/4, 85, 66/86, 87, 87/1, 87/2, 88, 89, 89/1, 90, 91, 92, 94, 56/95, 96, 97, 98, 100, 101, 102, 103, 104, 105, 136/106, 107, 108, 109, 110, 111, 114, 115, 116, 117, 117/1, 118, 119, 120, 121, 122, 123, 123/1, 148/124, 125, 126, 126, 127, 128, 129, 130, 131, 132, 133, 134, 135, 136, 137, 138, 139, 140, 36-1, 36/2, 130/1, 139A, 83-1, 101, 10-A, 131-1, 29-1, 9-1, 94-1, 122-1, 122-2, 99-2, 111-A, 136-1, 132/112, 132/112-1, 71C, N/A..
		நல்லம்மன் பேட்டை சந்து (வார்டு 15)
		1/1, 3/2, 5/3, 7/4, 9/5, 11/6, 13/7, 15/8, 17/9, 19/10, 21/10-1, 23/11, 25/12, 27/13, 31/14, 29/14-1, 33/15, 37/17, 39/18, 41/19, 43/20, 45/21, 47/22, 49/23, 51/24, 53/25, 55/26, 57/27, 59/28, 61/29, 63/30, 65/31, 67/32 A, 69/33, 71/34, 73/34-1, 75/34-2, 77/35, 79/36, 90/37, 89/38, 88/39, 87/40, 86/41, 85/42, 84/43, 83/44, 82/45, 81/46, 80/47, 66/48, 64/49, 62/50, 60/51, 58/52, 56/52-1, 54/53, 52/54, 50/55, 56, 70/56-1, 72/56-2, 78/56-3, 76/56-4, 74/56-5, 46/58, 60, 61, 62, 63, 64, 64-1, 30/64-2, 28/64-3, 26/65, 24/66, 22/67, 20/68, 18/69, 16/70, 12/72, 10/73, 4/74, 6/74-1, 2/75, 74-2, 118-3, 83/1, 45-1, 67/32, 55/26-1, 54/A, 16-1, 35/16
		சௌம்மன் கோவில் தெரு (வார்டு15)
		1/2, 5/5, 6/6, 7/7, 8/8, 9/9, 10/10, 11/11, 13/13, 14/14, 15/15, 16/16, 16/18, 18/19, 20/20, 21/21, 19/21-1, 22/22, 23/23, 25/24, 26/25, 29/26, 27/27, 28/28, 30/29, 24/30, 31/30-1, 32/31, 33/32, 35/33, 37/34, 38/35, 39/36, 40/37, 41/38, 42/39, 43/40, 44/41, 45/42, 46/43, 47/44, 48/45, 49/46, 51/48, 52/49, 53/50, 54/.51, 55/52, 57/53, 56/54, 18-1, 12-1, 12, 18-2, 34, 49/46, 18-1A, 10-1, N/A..
		வளைக்கார தெரு (வார்டு 15)
		1/1, 2/2, 3/3, 4/4, 5/5, 6/6, 7/7, 8/8, 9/9, 10/10, 11/11, 12/12, 13/13, 14/14, 15/15, 16/15/1, 17/16, 18/18, 19/19, 20/20, 21/21, 22/22, 23/23, 25/25, 26/26, 28/27, 29/28, 30/29, 31/30, 31, 27//32, 33/33, 34/34, 35/36, 36/37, 37/38, 38

		நல்லம்மன் பேட்டை தெரு (வார்டு 15)
		156/3, 152/3-2, 138/4, 140/5, 136/7, 144/8, 146/9, 148/10, 150/11, 132/12, 134/13, 128/14, 130/15, 126/16, 114/22, 28, 28-1, 29, 29-1, 31, 32, 33, 35, 38, 62/44, 60/45, 58/46, 56/47, 54/48, 40/49, 52/50, 50/51, 48/52, 44/54, 32/55, 125-B, 42/57, 38/58, 36/59, 34/59-1, 30/61, 28/62, 26/63, 18/64, 4/73, 2/74, 1/76, 5/78, 23/87, 25/88, 27/88/1, 29/89, 31/91-1, 41/92, 37/92-1, 43/94, 47/96, 49/97, 51/98, 53/99, 63/103, 65/104, 67/105, 69/106, 71/107, 73/108, 85/114, 87/115, 89/116, 91/117, 99/118, 93/119, 107/120, 109/121, 111/122, 113/123, 115/124, 119/126, 121/127, 123/128, 125/129, 127/130, 1-F, 1-G, 35-1, 118-1, 118-2, 118-5, 65-2, 65-4, 65-5, 53/1, 117-1, 30-1, 30-2, 30-3, 30-43, 30-5, 88-1, 1-F, 112B, 112C, 112D, 117/125, 112E, 22/66, 6/72, 1H,1, 1J.1, 158-A, N/A..
		பெரிய கடை வீதி(ஐவுளிக் கடை வீதி சந்திப்பு முதல் நல்லம்மன் பேட்டை வீதி(பூக்கடை கார்னர்)
		85/43, 87/44, 109/55, 111/56, 117/59, 121/61, 127/63-1, 131/65, 133/66, 137/68, 141/70, 147/73, 149/74, 153/76, 157/8, 165/81-1, 181/89, 198/421, 184/428, 445-2, N/A..
6	இவ்வார்டின் எல்லைகள்	
	வடக்கு	ஐவுளிக்கடை வீதி
	கிழக்கு	ராஜவாய்க்கால்
	தெற்கு	கிறிஸ்துவ அனுப்பர் தெரு, பைரவன் கோவில் தெரு, புது மஜித் தெரு
	மேற்கு	பெரிய கடை வீதி
7	இவ்வார்டின் மொத்த மக்கள் தொகை	1793
8	தாராபுரம் உள்ளாட்சி அமைப்பில் உள்ள இவ்வார்டின் மக்கள் தொகை ஒரு வார்டின் சராசரி மக்கள் தொகையை விட குறைவாக இருப்பின் அதற்கான காரணம்	
9	குறிப்பு	

இடம் : தாராபுரம்

கையொப்பம் :

தேதி :

பெயர் :

பதவி :

பேரூராட்சி / நகராட்சி / மாநகராட்சி

வார்டு மறுவரைறைக்கான (Delimitation) அறிக்கை

திருப்பூர்

மாவட்டத்தின் பெயர் :

தாராபுரம்

நகராட்சியின் பெயர் :

1	வார்டு எண்	18
2	இவ்வார்டில் உள்ளடங்கிய பகுதிகளின் பெயர்கள்	
		பைரவன் கோவில் தெரு (வார்டு 17)
		புது மஜித் தெரு (வார்டு 17)
		கிறிஸ்துவ அனுப்பர் தெரு (வார்டு 17)
		பெரிய கடை வீதி(வார்டு 16) பகுதி முதல் நல்லம்மன் பேட்டை வீதி சந்திப்பு முதல் நகராட்சி அலுவலகம் வரை)
3	வார்டின் சராசரி மக்கள் தொகை	1867
4	இவ்வார்டில் உள்ள கட்டடங்களின் பெயர்கள் (தெரு வாரியாக)	
		பைரவன் கோவில் தெரு (வார்டு 17)
		1 - 115
		புது மஜித் தெரு (வார்டு 17)
		1 - 163
		கிறிஸ்துவ அனுப்பர் தெரு (வார்டு 17)
		1 - 190
		பெரிய கடை வீதி(வார்டு 16) பகுதி (நல்லம்மன் பேட்டை வீதி சந்திப்பு முதல் நகராட்சி அலுவலகம் வரை)
		1 - 10
5	இவ்வார்டில் உள்ள வீடுகளின் பெயர்கள் (தெரு வாரியாக)	
		பைரவன் கோவில் தெரு (வார்டு 17)
		78/5, 76-1/6-2, 77-1/6-3, 75/7, 74/8, 69/12, 68/12-1, 67/12-2, 66/13, 65/13-1, 64/13-2, 63/14, 62/15, 61/16, 60/17, 59/18, 47/20, 46/21, 45/22, 44/23, 43/24, 42/25, 41/26, 40/27, 39/28, 38/29, 36/30, 37/30/1, 51/32, 52/33, 50/34, 49/34-1, 58/35, 57/36, 56/37, 55/38, 54/39, 10/40, 33/41, 32/42, 28/46, 27/47, 26/48, 24/49, 23/49-1, 22/50, 20/51, 19/52, 21/53, 18/54, 17/55, 16/56, 15/57, 12/58-2, 11/59, 9/60, 8/61, 7/62, 6/63, 5/64, 4/65, 3/66, 2/68, 35/30-3, 30-1, 49-1, 49-2, 29/45, 79-A, 13A, 82-A, 82-B, 82-C, 82-D, 82-E, 82-F, 13-A, 13-B, 23-A, 28/46, 34, 34/1, D.No: N/A...

		புது மஜித் தெரு (வார்டு 17)
		10/10, 12/12, 13/13, 14/14, 16/15, 15/16, 17/17, 58/19, 56-1/21-1, 57/27, 64/28, 66/29, 19/30, 20/31, 65/32, 21/33, 22/34, 63/35, 23/36, 24/37, 25/38, 44/58, 43/59, 42/60, 41/61, 68/68, 69/69, 70/70, 71/71, 77/72, 73/73, 74/74, 67/75, 76/76, 77/77, 80/78, 78/78-1, 79/78-2, 81/79, 82/80, 87/84, 83/85, 84/86, 90/87, 105/94, 106/95, 107/96, 108/97, 109/98, 110/99, 111/100, 112/101, 113/102, 114/103, 115/104, 116/105, 117/106, 118/107, 120/109, 137/111, 136/112, 135/113, 134/114, 133/115, 131/117, 122/118, 126/121, 125/122, 124/123, 123/124, 94/125, 121/115-1, 13-1, 13/2, 88/1, 13-3, 13-2A, 13-4, 119, 119/1, 18-4, 66-1, 134/A, 66/1, 66/2, 33-A, 33-B, 33-C, 33-D, 33-E, 9-A, 9-B, 9-C, 9-D, 9-E, 9-F, 9-G, 9-H, 119-A, 13-1A, 13-2B, 66-4, 66-3, 13-A, 50-A, 50-B, 13-3A, 146, 146-1, 147, 147-1, 83, 84/1, N/A..
		கிறிஸ்துவ அனுப்பர் தெரு (வார்டு 17)
		2/2, 3/3, 16/4, 14/6, 18/7, 19/7-1, 20/8, 21/9, 74/10, 77/10-2, 71/10-3, 73/10-4, 76/10-5, 75/10-6, 13/11, 13A/11-1, 13-1/11-2, 131A/11-3, 10/14, 9/15, 8/16, 4/17, 5/18, 7/19, 6/20, 29/21, 30/22, 31/23, 32/24, 33/25, 34/26, 35/27, 37/29, 38/30, 40/31, 41/32, 42/33, 43/34, 44/35, 22/37, 23/38, 24/39, 25/40, 26/41, 46/44, 47/45, 48/46, 49/47, 50/48, 49/51, 54/52, 56/54, 62/58, 60/59, 61/60, 69/62, 63, 63/65, 64/66, 66/68, 67/69, 78/70, 79/71, 80/71-1, 81/72, 82/73, 83/74, 84/75, 85/76, 86/77, 87/78, 88/79, 89/80, 90/81, 91/82, 92/83, 95/86, 96/87, 97/88, 99/89, 101/91, 103/93, 104/94, 105/95, 106/96, 107/97, 108/98, 112/100, 113/101, 115/103, 118/104, 117-1/105-1, 119/106, 121/108, 122/109, 123/110, 124/111, 125/112, 126/113, 127/114, 128/114-1, 131/115, 129/116, 130/116-1, 132/117, 133/118, 134/119, 135/120, 136/120-1, 137/121, 138/122, 139/123, 140/124, 141/125, 143/127, 144/128, 145/129, 146/136, 103-1, 118-1, 92-1, 92-2, 92-3, 36, 1, 104/1, 107-1, 107-2, 3-1, 35-1, 97-1, 94/85, 101-1, 88A, 88-B, 88-C, 29-A, 10A, 77A, 52A, 19-A, 88-1, 12-A, 80-A, 134/1, 70/63-1, 134/2, 134 / 3, 145/129, 96, 194, N/A..
		பெரிய கடை வீதி(வார்டு 16) பகுதி முதல் நல்லம்மன் பேட்டை வீதி சந்திப்பு முதல் நகராட்சி அலுவலகம் வரை)
		1, 3, 5/9, 5/9A, 25/13, 511, 513, 514,515, 517, N/A..
6	இவ்வார்டின் எல்லைகள்	
	வடக்கு	என்.என்.பேட்டை தெரு
	கிழக்கு	ராஜவாய்க்கால்
	தெற்கு	புது மஜித் தெரு
	மேற்கு	பெரிய கடை வீதி
7	இவ்வார்டின் மொத்த மக்கள் தொகை	1820

8	தாராபுரம் உள்ளாட்சி அமைப்பில் உள்ள இவ்வார்டின் மக்கள் தொகை ஒரு வார்டின் சராசரி மக்கள் தொகையை விட குறைவாக இருப்பின் அதற்கான காரணம்	
9	குறிப்பு	

இடம் : தாராபுரம்

கையொப்பம் :

தேதி :

பெயர் :

பதவி :

இணைப்பு -2 (ஈ)

நகர்ப்புறம்

பேரூராட்சி / நகராட்சி / மாநகராட்சி

வார்டு மறுவரைறைக்கான (Delimitation) அறிக்கை

திருப்பூர்

மாவட்டத்தின் பெயர் :

தாராபுரம்

நகராட்சியின் பெயர் :

1	வார்டு எண்	19
2	இவ்வார்டில் உள்ளடங்கிய பகுதிகளின் பெயர்கள்	
		தேவேந்திரா தெரு (வார்டு 18)
		தேவேந்திரா குறுக்கு தெரு 1 (சீதா நகர்) (வார்டு 18)
		தேவேந்திரா குறுக்கு தெரு 2 (சிட்கோ) (வார்டு 18)
		கிறிஸ்துவ சந்து (வார்டு 18)
		சர்ச் ரோடு (வார்டு 19)
		சுப்பிரமணிய சுவாமி கோவில் தெரு(வார்டு 19)
		புதிய காவல் நிலைய வீதி ரோடு (வார்டு 19)
3	வார்டின் சராசரி மக்கள் தொகை	1867
4	இவ்வார்டில் உள்ள கட்டடங்களின் பெயர்கள் (தெரு வாரியாக)	
		தேவேந்திரா தெரு (வார்டு 18)
		1 - 90
		தேவேந்திரா குறுக்கு தெரு 1 (சீதா நகர்) (வார்டு 18)
		1 - 153
		தேவேந்திரா குறுக்கு தெரு 2 (சிட்கோ) (வார்டு 18)
		1 - 45
		கிறிஸ்துவ சந்து (வார்டு 18)
		1 - 34
		சர்ச் ரோடு (வார்டு 19)
		1 - 40
		சுப்பிரமணிய சுவாமி கோவில் தெரு(வார்டு 19)
		1 - 32
		புதிய காவல் நிலைய வீதி ரோடு (வார்டு 19)
		1 - 61

5	இவ்வாட்டில் உள்ள வீடுகளின் பெயர்கள் (தெரு வாரியாக)	
		தேவேந்திரா தெரு (வார்டு 18)
		3/1, 2/2, 4/3, 6/4, 7/5-1, 8/6, 9/7, 10/8, 13/14, 19/21, 23/25, 24/26, 28, 31, 32, 45/39, 32/44, 47, 37//49, 40/52, 48/56, 50/57, 51/58, 52/59-1, 53/59-1, 54/60, 55/61, 56/62, 29/99, 57/65, 58/64-2, 25/27, 1-1, 64-1, 6-1, 53/1, 24/1, 1/3, 52-1, 48/1, 48/2, 57, 57A, 55-A, 16-A, 49-A, 32A, 45, 28/1, 5/1, 5/2, 49/1, N/A..
		தேவேந்திரா குறுக்கு தெரு 1 (சீதா நகர்) (வார்டு 18)
		32/25/1, 64-1, 3/3, 4/4, 5/5, 6/6, 7/7, 8/8, 9/9, 10/10, 11/11, 12/12, 13/13, 14/14, 15/15, 16/16, 17/17, 18/18, 19/19, 20/20, 21/21, 23/22, 24/22-1, 26/23, 29/23-1, 28/23-2, 27/23/4, 30/24, 31/25, 33/26, 34/27, 35/28, 36/29, 37/29/1, 40/30, 39/30-1, 41/31, 42/32, 43/33, 44/33-1, 46/34, 47/35, 48/36, 49/37, 50/38, 51/39, 52/40, 53/41, 42, 55/43, 56/44, 57/44/1, 58/44-2, 59/44-3, 60/45, 61/46, 63/47, 62/48, 63/49, 63-1/49-1, 65/50, 64/50-1, 66/51, 67/52, 68/52-1, 69/53, 70/54, 71/55, 72/56, 74/57, 75/58, 76/58-1, 77/58-2, 78/59, 78-1/59-1, 79/60, 38/60-1, 80/61, 81/62, 82/62-1, 83/63, 84/64, 87/65, 86/65-1, 88/67, 89/68, 90/69, 91/70, 94/73, 95/74, 96/75, 97/76, 99/78, 100/79, 101/81, 102/82, 115/83, 103/84, 104/85, 105/86, 87/106, 107/88, 108/89, 109/90, 110/91, 111/92, 113/94, 114/95, 44-1/33-2, 45/33-3, 22/21-1, 26-1, 47-1, 47-2, 47-3, 47-4, 47-5, 47-6, 26-1, 36/25/1, 25/2, 25/3, 25/4, 25/5, 25/6, 25/7, 30/1, 40/1, 115/1, 20-1, 20-2, 23-5, 15A, 15B, 15C, 15D, 26-5, 26-4, 26-2, 50-1, 38-1, 26/1A, 34-A, 61-A, 68-A, 71-A, 72-A, 87-4, 41-A, 56B, 40-2, 33/4, 23/6, 40/1, 29-1/23-2, N/A..
		தேவேந்திரா குறுக்கு தெரு 2 (சிட்கோ) (வார்டு 18)
		3/1, 5/2, 7/3, 9/4, 11/5, 13/6, 15/7, 17/8, 12/9, 10/10, 8/11, 6/12, 4/13, 2/14, 34/15, 32/16, 30./17, 28/18, 26/19, 24/20, 22/21, 20/22, 18/23, 14/24, 16/25, 19/26, 21/27, 23/28, 25/29, 27/30, 29/31, 31/32, 35/33, 37/34, 39/35, 41/36, 33/32-1, 1/1-1, 33-A, 6-A, 6/12
		கிறிஸ்துவ சந்து (வார்டு 18)
		1/1, 2/2, 3/3, 4/4, 5/5, 6/6, 7/7, 8/8, 9/9, 10/10, 11/11, 12/12, 13/13, 14/14, 15/15, 16/16, 17/17, 22/21, 23/22, 24/23, 24, 25, 26/26, 27/27, 28/28, 27/29, 30/30, 31/31, 32/32, 33/33, 34/34, 35/34/1, 36/35, 31-A, N/A..
		சர்ச் ரோடு (வார்டு 19)
		117/109, NA/101-1, NA/33-2, NA/65/1, 9A/4/5, 9A-1/4/6, 9B/4/1, 9C/4/2, 9D/4/3, 9F/4/4, NA/126-4, 102-5, 91-, 91-2, 35/27, 35/28, N/A..

		சுப்பிரமணிய சுவாமி கோவில் தெரு(வார்டு 19)
		28/27-1, 31/29-1, 165-1/16A, NA/25-2, NA/5-1, 4-1, 29-2, 33/31, 34/32, 34-1, N/A..
		புதிய காவல் நிலைய வீதி ரோடு (வார்டு 19)
		15/64, 19/69, 74, 23/75, 25/75-1, 27/76, 31/78, 33/79, 35/80, 37/81, 39/82, 41/84, 43/85, 45/86, 47/87, 49/88, 51/89, 53/90, 59/92, 61/93, 63/94, 60/150, 58/151, 54/153, 48/156, 46/157, 44/158, 42/159, 34/160, 32/161, 30/30/162, 24/165, 22/166, 20/167, 14/168, 10/168-3, 4/169, 2/170, 74-5/144-5, 57/91-1, 79/56-1, 65/94-1, 9A/57-1, 9B/91/2, 45A/86/1, 9B/57-2, NA/57-3, NA/56/1, NA/67-1, NA/f67-2, 61/93 (1), 49/66, 49/1, N/A..
6	இவ்வார்டின் எல்லைகள்	
	வடக்கு	கிறிஸ்துவ அனுப்பர் தெரு, புது மஜித் தெரு, பெரிய கடை வீதி
	கிழக்கு	ராஜவாங்க்கால்
	தெற்கு	பார்க் ரோடு
	மேற்கு	உடுமலை ரோடு
7	இவ்வார்டின் மொத்த மக்கள் தொகை	1768
8	தாராபுரம் உள்ளாட்சி அமைப்பில் உள்ள இவ்வார்டின் மக்கள் தொகை ஒரு வார்டின் சராசரி மக்கள் தொகையை விட குறைவாக இருப்பின் அதற்கான காரணம்	
9	குறிப்பு	

இடம் : தாராபுரம்

கையொப்பம் :

தேதி :

பெயர் :

பதவி :

இணைப்பு -2 (ஈ)

நகர்ப்புறம்

பேரூராட்சி / நகராட்சி / மாநகராட்சி

வார்டு மறுவரைறைக்கான (Delimitation) அறிக்கை

திருப்பூர்

மாவட்டத்தின் பெயர் :

தாராபுரம்

நகராட்சியின் பெயர் :

1	வார்டு எண்	20
2	இவ்வார்டில் உள்ளடங்கிய பகுதிகளின் பெயர்கள்	
		வசந்தா ரோடு (வார்டு 27)
		வசந்தா ரோடு குறுக்கு தெரு 1 (சி.எஸ்.ஐ காம்பவுண்ட்) (வார்டு 27)
		வசந்தா ரோடு குறுக்கு தெரு 2 (அண்ணா நகர்) (வார்டு 27)
		வசந்தா ரோடு குறுக்கு தெரு 3 (அண்ணா நகர்) (வார்டு 27)
		வசந்தா ரோடு குறுக்கு தெரு 4 (அண்ணா நகர்) (வார்டு 27)
		வசந்தா ரோடு குறுக்கு தெரு 5 (அண்ணா நகர்) (வார்டு 27)
		வசந்தா ரோடு குறுக்கு தெரு 6 (எம்.எஸ்.பி நகர்) (வார்டு 27)
		வசந்தா ரோடு குறுக்கு தெரு 7 (சி.எஸ்.ஐ நகர்) (வார்டு 27)
3	வார்டின் சராசரி மக்கள் தொகை	1867
4	இவ்வார்டில் உள்ள கட்டடங்களின் பெயர்கள் (தெரு வாரியாக)	
		வசந்தா ரோடு (வார்டு 27)
		1 - 49
		வசந்தா ரோடு குறுக்கு தெரு 1 (சி.எஸ்.ஐ காம்பவுண்ட்) (வார்டு 27)
		1 - 47
		வசந்தா ரோடு குறுக்கு தெரு 2 (அண்ணா நகர்) (வார்டு 27)
		1 - 73
		வசந்தா ரோடு குறுக்கு தெரு 3 (அண்ணா நகர்) (வார்டு 27)
		1 - 30
		வசந்தா ரோடு குறுக்கு தெரு 4 (அண்ணா நகர்) (வார்டு 27)
		1 - 33
		வசந்தா ரோடு குறுக்கு தெரு 5 (அண்ணா நகர்) (வார்டு 27)
		1 - 25

		வசந்தா ரோடு குறுக்கு தெரு 6 (எம்.எஸ்.பி நகர்) (வார்டு 27)
		1 – 160
		வசந்தா ரோடு குறுக்கு தெரு 7 (சி.எஸ்.ஐ நகர்) (வார்டு 27)
		1 – 63
5	இவ்வார்டில் உள்ள வீடுகளின் பெயர்கள் (தெரு வாரியாக)	
		வசந்தா ரோடு (வார்டு 27)
		152/21, 50/70, 151/124/7, 14/125, 16/126, 18/127, 20/128, 41/132, 29/136, 17/137, 15/137/1, 17-1/137/2, 163/140, 217/153/1, 219/156, 220/157, 221/158, 222/159, 223/160, 224/161, 225/162, 226/163, 287/220, 288/221, 209/1, 2/89/1, 153/7, -, 232A, 232B, 15/149, 280A, 268-A, 266-4, 93-A, 16-A, 57-A, 57-B, 282/2, 167/1, N/A..
		வசந்தா ரோடு குறுக்கு தெரு 1 (சி.எஸ்.ஐ காம்ப்வுண்ட்) (வார்டு 27)
		1/1, 2/2, 4/4, 5/6, 6/7, 7/8, 9/9, 10/10, 11/12, 12/13, 13/14, 48/15, 15/16, 16/17, 17/18, 18/19, 19/20, 20/21, 22/22, 23/24, 24/25, 26/27, 27/28, 29/30, 30/35, 34/40, 35/41, 38/41-1, 39/44, 40/45, 41/46, 42/47, 43/48, 44/49, 45/50, 46/51, 47/52, 48/53, 49/54, 50/55, 51/56, 52/57, 53/58, 54/59, 55/60, 56/61, N/A..
		வசந்தா ரோடு குறுக்கு தெரு 2 (அண்ணா நகர்) (வார்டு 27)
		26/4/2, 28/5, 30/6, 32/7, 38/10, 40/11, 42/12, 46/13, 52/13/1, 81/13/5, 62/13-6, 60/13-8, 65/13-9, 67/13/10, 69/13-11, 71/13-12, 73/13-13, 66/13-14, 48/13-16, 75/13-17, 77/13-18, 63/15, 61/15-1, 59/15-2, 57/16, 55/16-1, 43/17-1, 41/17-2, 45/17-6, 39/18, 37/38-1, 33/38-2, 35/38-3, 31/39, 22/53-1, 29/54, 25/56, 21/58, 19/59, 11/61, 13/61-1, 3/63-1, 5/63-2, 7/63-3, 13/21, 13/22, 13/21, 13/24, 82/14-1, 2/63-4, 4/63-5, 13/25, 70/13-26, 14/2, 14/3, 39/1, 81/A, 81/B, 81/C, 43/1, 18-1, 79-1A, 3-A, 57-A, 1A, 55A, 39A, 50-5, 50-6, 66B, 66C, 12-A, 20-A, 81-A, 36-A, 36-B, 31-A, 31-B, 28-A, 28-B, 50-5/1, 50-6/1, N/A..
		வசந்தா ரோடு குறுக்கு தெரு 3 (அண்ணா நகர்) (வார்டு 27)
		5/20, 4/20-1, 3/21, 1/22, 2/23, 14/24-1, 13/24-2, 12/24-3, 11/24-4, 10/24-5, 9/24-6, 6/25, 7/25-1, 15/31-3, 86/59, 80/2, 58/34-2, 31-4, 31-5, 31/6, 31/7, 25/3, 25-3A, 31-A, 2-1, 2-A, 4-A, 25/2A, N/A..
		வசந்தா ரோடு குறுக்கு தெரு 4 (அண்ணா நகர்) (வார்டு 27)
		20/18-1, 19/19, 17/19-1, 15/19-2, 13/26, 11/26-1, 9/27, 7/28, 5/29, 1/30, 2/31, 16/31-1, 17/31-2, 2/32, 4/33, 6/34, 8/35, 10/36, 12/36-1, 14/36-2, 16/37, 18/38, 34/1, 37/1, 32/1, 32/2, 13-1, 13A, 6-A, 6-B, 6-C, 6-D, N/A..

		வசந்தா ரோடு குறுக்கு தெரு 5 (அண்ணா நகர்) (வார்டு 27)
		24/40, 23/41, 19/42, 21/43, 17/43-1, 13/44, 11/45, 9/46, 7/47, 5/47-1, 3/47-2, 1/47-3, 6/48, 8/49, 10/50, 12/51, 16/51-1, 14/51-2, 18/52, 20/53, 44-1, 63-6, 10/1, 4A1, 17-1
		வசந்தா ரோடு குறுக்கு தெரு 6 (எம்.எஸ்.பி நகர்) (வார்டு 27)
		25-4/1-4, 25-5/1-5, 27/2, 33/4, 41/8, 43/9, 45/10, 47/11, 49/12, 51/13, 53/14, 55/15, 57/16, 59/18, 61/19, 63/20, 65/21, 65-1/21-1, 65-2/21-2, 65-3/21-3, 67/22, 69/23, 71/24, 73/25, 77/25-2, 75/25-3, 75-1/25-4, 79/26, 81/27, 83/28, 85/29, 87/29-1, 44/30, 48/31, 50/32, 52/33, 54/34, 56/34-1, 62/35, 64/36, 66/37, 70/37-1, 68/37-2, 72/37-3, 36/39, 34/39-1, 30/40, 28/41, 26/41-1, 24/41-2, 18/42, 20/43, 22/44, 16/45, 14/45A, 12/46, 10/46-1, 8/46-2, 6/46-3, 6-1/48, 104/49, 102/50, 100/51, 98/52, 96/53, 94/54, 92/55, 90/56, 88/57, 84/58, 76/60, 76-1/60-1, 76-2/60-2, 76-3/60-3, 78/61, 89/62, 91/62-1, 93/62-2, 95/62-3, 97/63, 99/64, 101/65, 103/66, 105/66-1, 105-1/67, 123/67-1, 121/67-2, 122/67-3, 120/68, 119/69, 118/70, 117/71, 116/72, 115/73, 114/74, 113/75, 112/76, 109/76-1, 110/76-2, 111/76-3, 107/77, 108/77-1, 1/78, 2/78-1, 4/78-2, 5/79, 7/80, 9-1/80-1, 11/81, 13/82, 15/83, 17/84, 19/85, 21/85-1, 23/85-2, 39-2, 83-1, 84-1, 3/78-3, 46/30-1, 40/39-2, 60/34-3, 60-1, 31/1, 61/1, 48/1, 28-1, 27-A, 107-1, 107-2, 106, 118A, 6-4, 6-5, 113-1, 114-1, 6-A, 26-A, 2-A, 2-B, 10-A, 66A, 12/46-1, N/A..'
		வசந்தா ரோடு குறுக்கு தெரு 7 (சி.எஸ்.ஐ நகர்) (வார்டு 27)
		19/3, 21/8, 25/8-1, 35/11, 15/13, 15-1/13-1, 17/15, 13/17, 11/19, 19/21, 5/21-2, 3/21-3, 1/23, 22/24, 20/25, 16/28, 14/29, 12/31, 10/32, 8/33, 34/33-1, 33/34, 30/38, 29/39, 28/40, 24/42-1, 2/33-5, 32/34-1, 8-2, 11/1, 25-1, 3/1, 3/2, 23/1, 23/2, 11-2, 13/A, 13/B, 33-1, 16-1, 3A, 3B, 19-1, 13A, 12A, 7-1, 8-A, 31-1, 13-1, 13-C, 17-A, 24-A, 24-B, 24-C, 27A, 1-A, 1-B, 22/24-1, 19/21-1, 19/3, 21/8, 25/8-1, 35/11, 15/13, 15-1/13-1, 17/15, 13/17, 11/19, 19/21, 5/21-2, 3/21-3, 1/23, 22/24, 20/25, 16/28, 14/29, 12/31, 10/32, 8/33, 34/33-1, 33/34, 30/38, 29/39, 28/40, 24/42-1, 2/33-5, 32/34-1, 8-2, 11/1, 25-1, 3/1, 3/2, 23/1, 23/2, 11-2, 13/A, 13/B, 33-1, 16-1, 3A, 3B, 19-1, 13A, 12A, 7-1, 8-A, 31-1, 13-1, 13-C, 17-A, 24-A, 24-B, 24-C, 27A, 1-A, 1-B, 22/24-1, 19/21-1, 16/27, N/A..
6	இவ்வார்டின் எல்லைகள்	
	வடக்கு	வசந்தா ரோடு
	கிழக்கு	உடுமலை ரோடு
	தெற்கு	விட்டல்பாய் நகர், இராமநாதபாளையம் நகர்
	மேற்கு	அண்ணா நகர், புதிய வீட்டு வசதி வாரியக் குடியிருப்பு

7	இவ்வாட்டின் மொத்த மக்கள் தொகை	1866
8	தாராபுரம் உள்ளாட்சி அமைப்பில் உள்ள இவ்வாட்டின் மக்கள் தொகை ஒரு வாட்டின் சராசரி மக்கள் தொகையை விட குறைவாக இருப்பின் அதற்கான காரணம்	
9	குறிப்பு	

இடம் : தாராபுரம்

கையொப்பம் :

தேதி :

பெயர் :

பதவி :

இணைப்பு – 2 (ஈ)

நகர்ப்புறம்

பேரூராட்சி / நகராட்சி / மாநகராட்சி
வார்டு மறுவரையறைக்கான அறிக்கை

மாவட்டத்தின் பெயர்
நகராட்சியின் பெயர்

திருப்பூர்
தாராபுரம்

1	வார்டு எண்	21
2	இவ்வார்டில் உள்ளடங்கிய பகுதிகளின் பெயர்கள்	
		நாச்சிமுத்துப்பதூர் (வ-26)
		உடுமலை ரோடு குறுக்கு தெரு 3, (மணியம்மை நகர், மைனர் இராமநாதன் நகர், பேருந்து நிலையம் தென்புறம், வீட்டு வசதி வாரியம் குடியிருப்பு) (வ-26)
3	வார்டின் சராசரி மக்கள் தொகை	1867
4	இவ்வார்டில் உள்ள கட்டடங்களின் பெயர்கள் (தெரு வாரியாக)	
		நாச்சிமுத்துப்பதூர்
		1 to 310
		உடுமலை ரோடு குறுக்கு தெரு 3, (மணியம்மை நகர், மைனர் இராமநாதன் நகர், பேருந்து நிலையம் தென்புறம், வீட்டு வசதி வாரியம் குடியிருப்பு)
		1 TO 186
5	இவ்வார்டில் உள்ள வீடுகளின் பெயர்கள் (தெருவாரியாக)	
		நாச்சிமுத்துப்பதூர்
		1/12, 24/15, 27/15-1, 15-3, 15-4, 25/16, 17, 18, 22/19, 21/20, 19-20, 19-21, 19-22, 18/23, 107/4, 108-5, 109/27, 17/28, 29, 30, 30-1, 31, 32, 33, 33-1, 34, 35, 35-1, 36, 37, 37-1, 38, 39, 41, 41-1, 41-2, 42, 43, 43-1, 44, 44-1, 45, 45-1, 46, 47, 48, 48-1, 49, 50, 51, 51-1, 51-2, 51-3, 51-4, 51-5, 51-6, 52, 53, 53-1, 54, 54-1, 55, 56, 56-1, 56-2, 56-3, 57, 58, 58-1, 59, 59-1, 59-2, 59-3, 59-4, 59-5, 60, 61, 62, 62-1, 62-2, 63, 63-1, 64, 64-3, 65, 66, 67, 68, 70, 70-1, 70-3, 71, 72, 72-1, 72-2, 72-3, 72-4, 73, 73-1, 74-1, 74-3, 75, 75-1, 76, 77, 77-1, 78, 79, 80, 82, 83, 84, 85, 85-1, 86, 89-1, 88, 89, 90, 91, 92, 92-1, 93, 94, 94-1, 94-2, 95, 95-1, 96, 97, 99, 103, 104, 105, 106, 109-1, 109-2, 110, 114, 114-1, 115, 116, 116-1, 116-7, 117, 119, 121, 121-1, 121-2, 122, 122-1, 123, 124, 124-1, 124-2, 124-3, 125, 126, 127, 128, 129, 138, 138-1, 138-2, 138-3, 138-4, 163, 163-2, 163, 164-4, 163, 164-1, 164-2, 79-1, 79-2, 62/3, 34-1, 163-6, 163/7, 46-1, 103-4, 79/12, 65-1, 65-2, 65-3, 61-21, 45-2, 41-5, 149-1, 161-1, 161-2, 161-3, 155-1, 155-2, 155-3, 155-4, 155-5, 156-1, 16-2, 181-1, 91-1, 163-10, 163-11, 79-11, 41-3, 119-1, 113-1, 163-15, 38-1, 53/4-1, 163-14, 163-15, 163/13, 301E, 301C, 301D, 208A, 208/A1, 208/A2, 1, 22A, 21J, 60-1, 66A, 66B, 176A, 123-1, 111B, 163-16, 163/16-1, 302, 302-1, 302-2, 302-3, 302-4, 144-1, 77/A1, 9/A, 119-2, 301-1, 301-H, 301-F, 301G, 110A, 110B, 176-1, 193-1, 48-5, 75-2, 75-3, 122-1, 205A, 272-1, 192-1, 14A, 146-1, 266-1, 9B, 22-1, 112-1, 128-1, 176/2, 75-1, 75/2, 111B, 199B, 111-B, 21-1, 158-2, 16-3, 45-2, 286-1, 286-2, 163-18, 239-1, 73-2, 176B, 176C, 176D, 301-I, 301-K, 301-L, 301-M, 301-N, 301-O, 301-P, 301Q, 301R, 163-1, 301-R1, 301-R2, 301-R3, 301-R4, 301-R5, 301-R6, 301-R7, 301-R8, 301-R9, 301-R10, 301-R11, 301-R12, 44-2,

		<u>உடுமலை ரோடு குறுக்கு தெரு 3, (மணியம்மை நகர், மைனர் இராமநாதன் நகர், பேருந்து நிலையம் தென்புறம், வீட்டு வசதி வாரியம் குடியிருப்பு)</u>
		45, 15, 44-20, 44-21, 44-22, 44-22-1, 44-22-2, 44-19, 18-1, 44-18, 44/18-1, 20-1, 71-3, 71-4, 71/41-4-1, 23-3, 23-9, 43-36, 45-19, 45-18, 44-32, 44-30, 44-30-1, 71-19, 44-29, 74-29-1, 74-28, 44-27, 44-27-1, 44-27-2, 44-22, 44-23, 45-24, 45-24-1, 5A, 5B, 5C, 6-1, 6-2, 6-3, 6-4, 6-5, 63-1, 44-35, 6-1, 71-5, 71-5-1, 24-3, 24-4, 24-5, 24-6, 24-7, 27-1, 71-1, 71-8, 71-2, 27-A, 27-1, 30-4, 30-5, 30-9, 71-16, 21-17, 21-18, 21-19, 30-1, 30-2, 30-4, 30-3, 71-38, 71-15, 71-6, 71-7, 71-2, 42-1, 37-1, 38A, 71-22, 71-23, 38-5, 38D, 40A, 71-10, 71-11, 40-1, 40-2, 40-3, 40-4, 40-5, 40-6, 40-7, 42-47, 40-7, 21, 42G, 42K, 42L, 29-1, 70-1, 42/90, 42A, 71, 68, 67-10, 66-9, 46A, 46-B, 62-11, 62-12, 62-13, 62-14, 62-16, 62-17, 71-24, 42E, 45B, 66-1, 66-2, 45-2, 62-18, 62-19, 83/A1, 90/A8, 90-1, 91/A9, 91-1, 92/A-10, 92/A-11, 92/A-12, 92/A-13, 92/A-14, 92/A-15, 121/B1, 97/B24, 121/B-1, 121-1, 121-2, 121-3, 121-4, 123/A16, 126/A19, 127, 128, 129, A-22, A22-1, A-23, A-24, A-25, A-26, A-27, A-28, A-29, A-30, A-31, A-32, A-33, 33-1, B25, B26, B27, B28, B29, B30, B31, B32, B33, 121, 121-1, 121-2, N/A..
6	இவ்வார்டின் எல்லைகள்	
	வடக்கு	பொள்ளாச்சி ரோடு
	கிழக்கு	அண்ணா நகர், சி.எஸ்.ஐ. நகர்
	தெற்கு	விட்டல்பாய் காலனி
	மேற்கு	பை பாஸ் ரோடு
7	இவ்வார்டின் மொத்த மக்கள் தொகை	1928
8	தாராபுரம் உள்ளாட்சி அமைப்பில் உள்ள இவ்வார்டின் மக்கள் தொகை, ஒரு வார்டின் சராசரி மக்கள் தொகையை விட குறைவாக இருப்பின் அதற்கான காரணம்	
9	குறிப்பு	

இடம் தாராபுரம்

கையொப்பம்

தேதி :

பெயர்

பதவி

இணைப்பு – 2 (ஈ)

நகர்ப்புறம்

பேரூராட்சி / நகராட்சி / மாநகராட்சி
வார்டு மறுவரையறைக்கான அறிக்கை

மாவட்டத்தின் பெயர்

திருப்பூர்

நகராட்சியின் பெயர்

தாராபுரம்

1	வார்டு எண்	22
2	இவ்வார்டில் உள்ளடங்கிய பகுதிகளின் பெயர்கள்	
		நாச்சிமுத்துபுதூர் குறுக்கு தெரு 1, (செட்டியார் தோட்டம், ஆஷா நகர், டாக்டர் நகர், சூரியா நகர், கொங்கு நகர், முத்து நகர், ஆசிரியர் காலனி
3	வார்டின் சராசரி மக்கள் தொகை	1867
4	இவ்வார்டில் உள்ள கட்டடங்களின் பெயர்கள் (தெரு வாரியாக)	
		நாச்சிமுத்துபுதூர் குறுக்கு தெரு 1 (செட்டியார் தோட்டம், ஆஷா நகர், டாக்டர் நகர், சூரியா நகர், கொங்கு நகர், முத்து நகர், ஆசிரியர் காலனி
		1 -505
5	இவ்வார்டில் உள்ள வீடுகளின் பெயர்கள் (தெருவாரியாக)	
		நாச்சிமுத்துபுதூர் குறுக்கு தெரு 1
		i) செட்டியார் தோட்டம்
		21,23-1, 20, 21-1, 45, 45-1, 23, 24, 25, 53-1, 26, 26-1, 26-2, 26-3, 26-4, 56-c, 56-f, 56g, 26-5, 57/27, 27/6, 27-7, 27-8, 58/28, 31-1, 31-2, 28-1, 28-2, 30, 31, 68-1, 74-4, 36, 36-1, 73-1, 73-2, 73-3, 73-4, 73-5, 73-6, 27-8, 27-9, 27-10, 27-11, 27-12, 27-13, 27-14, 27-20, 27-21, 27-23, 27-24, 27-25, N/A..
		ii) ஆஷா நகர்
		56-C, 56D, 56D, 56C-1, 56E, 56F, 56G, 56G-1, 56M, 56-E1, 56-E2, 56-D1, 56-E3, 56-E4, 56-E2, 56-E2A, 56-E1A, 56-N, 56-P1, 56-P2, 56-P3, 56-P2, 56E4A, 56-B4, 56-E5, 56-E3, 56-E4, 56M2, 56-P-1A, N/A..
		iii) டாக்டர் நகர்
		1/42, 42-1, 1-1, 1-2, 1-3, 1-4, 1-5, 1-6, 1-7, 1-8, 1-9, 7-5, 42/37, 75, 8C, 8C-1, 42/20, 7-6, 7-7, 7-8, 42/21, 42/22, 42-1, 42/23, 42/25, 42/26, 42/27, 42/28, 42/29, 42/30, 7B, 42/24, N/A..
		iv) ஜோதி நகர்
		9-1, 9-2, 9-3, 7-1, 7-2, 7-3, 7-4, 17/42-6, 17-1, 17-2, 16/42-5, 42-4, 42-3, 42-2, 42-1, 42-7, 10-1, 42-8, 42-11, 11A, 42/12, 42/1-1, 42/1-2, 42/1-3, 7F, N/A..
		v) கொங்கு நகர், முத்து நகர், ஆசிரியர் காலனி
		42/15, 20-1, 42-8, 20-2, 22-7, 22-8, 22-9, 22-10, 19B, 22-11, 22-12, 19C, 20A, 20-A1, 22-3, 22-4, 22-5, 22-6, 45-9, 22-1, 22-1-1, 22-2, 22-2-1, 23-1, 23-2, 22C, 22-D, 22-E, 42-14, 23-B, 23C, 19-2, 19-3, 1-31, 1-32, 1-33, 1-34, 37-D, 40-1, 37F-10, 37-E2, 37-E3, 1-18, 1-19, 1-20, 1-21, 37E1, 44, 44-1, 44-2, 44-3, 44-4, 44-5, 44-6, 44-7, 23-2, 42-3, 42-4, 23-3, 42-2, 23-4, 23-5, 23-6, 48-H, 23-7, 23-8, 23-9, 23-10, 23-11, 21-2, 21-21, 50-1, 48G, 48-G1, 48-J, 48R, 42-5-1, 42-5-2, 42-5-3, 42-6, 42-4, 24-1, 21-4, N/A..

இணைப்பு – 2 (ஈ)

நகர்ப்புறம்

பேரூராட்சி / நகராட்சி / மாநகராட்சி
வார்டு மறுவரையறைக்கான அறிக்கை

மாவட்டத்தின் பெயர்

திருப்பூர்

நகராட்சியின் பெயர்

தாராபுரம்

6	இவ்வார்டின் எல்லைகள்	
	வடக்கு	பொள்ளாச்சி ரோடு
	கிழக்கு	பைபாஸ் ரோடு
	தெற்கு	பிஷப் கால்லூரி சாலை
	மேற்கு	நகராட்சி எல்லை
7	இவ்வார்டின் மொத்த மக்கள் தொகை	1963
8	தாராபுரம் உள்ளாட்சி அமைப்பில் உள்ள இவ்வார்டின் மக்கள் தொகை, ஒரு வார்டின் சராசரி மக்கள் தொகையை விட குறைவாக இருப்பின் அதற்கான காரணம்	
9	குறிப்பு	

இடம் தாராபுரம்

கையொப்பம்

தேதி :

பெயர்

பதவி

இணைப்பு – 2 (ஈ)

நகர்ப்புறம்

பேரூராட்சி / நகராட்சி / மாநகராட்சி
வார்டு மறுவரையறைக்கான அறிக்கை

மாவட்டத்தின் பெயர்
நகராட்சியின் பெயர்

திருப்பூர்
தாராபுரம்

1	வார்டு எண்	23
2	இவ்வார்டில் உள்ளடங்கிய பகுதிகளின் பெயர்கள்	
		பழைய ஹவுசிங யூனிட் (குடிசை மாற்று வாரியம்) (வ-26)
		நாச்சிமுத்துபுதூர் குறுக்கு தெரு 2 (புதிய வீட்டுவசதி வாரியம்) (வ-26)
		என்.எம்.பி. நகர் (வ-26)
3	வார்டின் சராசரி மக்கள் தொகை	1867
4	இவ்வார்டில் உள்ள கட்டடங்களின் பெயர்கள் (தெரு வாரியாக)	
		பழைய ஹவுசிங யூனிட் (குடிசை மாற்று வாரியம்)
		1 to 410
		நாச்சிமுத்துபுதூர் குறுக்கு தெரு 2 (புதிய வீட்டுவசதி வாரியம்)
		1 to 30
		என்.எம்.பி. நகர்
		1 to 40
5	இவ்வார்டில் உள்ள வீடுகளின் பெயர்கள் (தெருவாரியாக)	
		பழைய ஹவுசிங யூனிட் (குடிசை மாற்று வாரியம்)
		331/1/A1, 2/330, 329/B3, 328/B4, 327/5, 326/D6, 325/D7, 324/D8, 323/D9, 322/D10, 321/D11, 312/D12, 31/D13, 310/D14, 309/D15, 308/D16, 307/D17, 320/D19, 319/D20, 318/D21, 317/D22, 316/D23, 315/D26, 314/D27, 313/D28, 305/D31, 303/D33, 302/D35, 300/37, 299/38, 299/38, 297/39, 41, 285/D42, 284/D43, 283/D44, 287/D46, 296/D47, 295/D48, 294/D49, 293/D50, 292/D51, 291/54, 290/D55, 289/D56, 288/D57, 281/D58, 280/D59, 279/D60, 278/D61, 277/D62, 279/D63, 275/D64, 274/D65, 254/D66, 253/D67, 252/D68, 251/D69, 250/D70, 249/D71, 275/D72, 272/D73, 271/D74, 270/D75, 269/D76, 268/D77, 267/D78, 266/D79, 265/D80, 261/82, 262/B83, 261/A84, 260/A85, 259/A86, 87, 257/88, 256/89, 255/90, 247/92, 246/93, 245/94, 244/95, 249/96, 242/97, 241/98, 240/99, 239/100, 238/101, 237/102, 248/103, 234/106, 233/107, 232/108, 231/109, 230/110, 229/111, 203/113, 204/114, 205/115, 215/116, 214/119, 213/120, 212/121, 211/122, 210/123, 209/124, 208/125, 207/126, 226/129, 225/130, 224/131, 223/132, 222/133, 221/134, 219/136, 218/137, 217/138, 282, NA/320-1, 76/310-1, 75/310-2, 74/310-3, 153/203, 288, NA/287, 172/210, 30/305-1, NA/115-34, 45, 34, 317, 91, 21/294, 67/316, 24, 135, 115/57, 115/66, 180, 211, 86/1, 25, 139, 286, 224-1, 115/70, 29, 112, 185A, 106-1, 137-1, 307-1, 38-1, 289, 52, 101-1, 115-41, 115-35, 28-1, 217-1, D-53, 204/152, 325-1, 296-1, 240-1, 233-1, 248-1, 232-1, 238-1, 115-67, 121-1, 207-1, 163-1, 182-1, 177-1, 108-1, 100-1, 30-1, 7-1, 181-1, 115/67-1, 115/68, 115/69, 115/70, 115/71, 115/67-2, 115/72, 115/73, 115/74, 115/76, 115/77, 115/78, 115/79, 115/80, 115/81, 115/82, 115/83, 104, 115/84, 115/85, 115/84, 115/79, 115/80, 115/81, 115/82, 115/83, 182-1, 115/84, 115/84, 115/85, 128, 115/73-1, 115/73-2, 167/1, 236, 68-1,
		நாச்சிமுத்துபுதூர் குறுக்கு தெரு 2 (புதிய வீட்டுவசதி வாரியம்)
		4-28, 43A, 41-1, 5-59, 5-57, 5-56, 42-1, 40-3, 40-4, 40-5, 40-6, 4-29, 5-26, 43-1, 5-21, 50-1, 5-34, 5-37, 5-17, 41-2, 5-39, 47-1, 46-1, 49-2, 4-1, 41-1, 53-1, 53-2, 5/44-1, 5-9, 54-1, 4-18, 5/3, 5/2, 5/2-1, 58-1, 50-1, 50-2, 8/4, 8/5, 1-16, 43/2, 48-1, 48-2, 43-4, 18B, 18-C, N/A..

இணைப்பு – 2 (ஈ)

நகர்ப்புறம்

பேரூராட்சி / நகராட்சி / மாநகராட்சி
வார்டு மறுவரையறைக்கான அறிக்கை

மாவட்டத்தின் பெயர்
நகராட்சியின் பெயர்

திருப்பூர்
தாராபுரம்

		என்.எம்.பி. நகர்
		4-28, 43A, 41-1, 5-59, 5-57, 5-56, 42-1, 40-3, 40-4, 40-5, 40-6, 4-29, 5-26, 43-1, 5-21, 50-1, 5-34, 5-37, 5-17, 41-2, 5-39, 47-1, 46-1, 49-2, 4-1, 41-1, 53-1, 53-2, 5/44-1, 5-9, 54-1, 4-18, 5/3, 5/2, 5/2-1, 58-1, 50-1, 50-2, 8/4, 8/5, 1-16, 43/2, 48-1, 48-2, 43-4, 18B, 18-C, N/A..
6	இவ்வார்டின் எல்லைகள்	
	வடக்கு	கல்லூரி சாலை
	கிழக்கு	பொன்னு மேல்நிலைப் பள்ளி
	தெற்கு	நகராட்சி எல்லை
	மேற்கு	நகராட்சி எல்லை
7	இவ்வார்டின் மொத்த மக்கள் தொகை	1866
8	தாராபுரம் உள்ளாட்சி அமைப்பில் உள்ள இவ்வார்டின் மக்கள் தொகை, ஒரு வார்டின் சராசரி மக்கள் தொகையை விட குறைவாக இருப்பின் அதற்கான காரணம்	
9	குறிப்பு	

இடம் தாராபுரம்

கையொப்பம்

தேதி :

பெயர்

பதவி

இணைப்பு - 2 (ஈ)

நகர்ப்புறம்

பேரூராட்சி / நகராட்சி / மாநகராட்சி
வார்டு மறுவரையறைக்கான அறிக்கை

மாவட்டத்தின் பெயர்
நகராட்சியின் பெயர்

திருப்பூர்
தாராபுரம்

1	வார்டு எண்	24
2	இவ்வார்டில் உள்ளடங்கிய பகுதிகளின் பெயர்கள்	
		காந்திபுரம் குறுக்குத் தெரு 1 (கண்ணன் நகர் மேற்கு) (வ-25)
		காந்திபுரம் குறுக்குத் தெரு 2 (கண்ணன் நகர்) (வ-25)
		காந்திபுரம் குறுக்குத் தெரு 3 (கண்ணன் நகர்) (வ-25)
		உடுமலை ரோடு குறுக்குத் தெரு 6 (கீதா நகர்) (வ-25)
		உடுமலை ரோடு குறுக்குத் தெரு 7 (நடேஷன் நகர்) (வ-25)
		அரசு ஊழியர் குடியிருப்பு (வ-25)
		காந்திபுரம் குறுக்குத் தெரு 5 (மதர் கார்டன், நாமகிரி மின் நகர்) (வ-25)
3	வார்டின் சராசரி மக்கள் தொகை	1867
4	இவ்வார்டில் உள்ள கட்டடங்களின் பெயர்கள் (தெரு வாரியாக)	
		<u>காந்திபுரம் குறுக்குத் தெரு 1 (கண்ணன் நகர் மேற்கு)</u>
		1 to 93
		<u>காந்திபுரம் குறுக்குத் தெரு 2</u>
		1 to 70
		<u>காந்திபுரம் குறுக்குத் தெரு 3 (கண்ணன் நகர்)</u>
		1 to 55
		<u>உடுமலை ரோடு குறுக்குத் தெரு 6 (கீதா நகர்)</u>
		1 to 73
		<u>உடுமலை ரோடு குறுக்குத் தெரு 7 (நடேஷன் நகர்)</u>
		1 to 72
		<u>அரசு ஊழியர் குடியிருப்பு</u>
		1 to 27
		<u>காந்திபுரம் குறுக்குத் தெரு 5 (மதர் கார்டன், நாமகிரி மின் நகர்)</u>
		1 to 73
5	இவ்வார்டில் உள்ள வீடுகளின் பெயர்கள் (தெருவாரியாக)	
		<u>காந்திபுரம் குறுக்குத் தெரு 1 (கண்ணன் நகர் மேற்கு)</u>
		11/1, 1/1/4, 13/3, 15/4, 15-1/4-1, 17/5, 19/6, 21/6-1, 23/7, 25/8, 27/8-1, 29/8/2, 31/9, 33/10, 35/10-1, 37/11, 39/12, 37-1/13, 44/14, 42/15, 40/16, 38/17, 36/18, 34/19, 32/20, 30/21, 28/21-1, 26/21-2, 24/21-3, 22/21-4, 20/21-5, 18/22, 16/23, 14/24, 12/25, 10/26, 8/26/1, 6/27, 4/28, 2/28/1, 45/1, 45/1, 49/3, 51/4, 61/4-3, 63/4-4, 57/4/5, 59/4/6, 65/4/7, 67/4/8, 55/4-9, 53-4/10, 65-1/4/11, 69/5, 71/5-1, 73/6, 77/6/1, 83/6-4, 85/7, 87/8, 89/9, 91/10, 93/10-1, 95/10-2, 102/13, 68/14, 66/15, 64/16, 62/16/1, 60/17, 60-1/17-1, 58/18, 53/20, 58/20-1, 55/20/2, 55-1/20/3, 56/12, 54/22, 52/23, 50/23/3, 48/23-4, 46/23-5, 100/47, 100-1/47-1, 98/47-2, 96/47-3, 86/52, 86-1/52/1, 82/52-5, 80/52-6, 78/52-7, 76/52-8, 74/52-9, 30A/21-1, 75/5/2, 70/13-2, 72/13-1, 84/53, 22-1/21-6, 22-1A/21-7, 71A/5-4, 43/1-1, 68A, 68A-1, 35A, 66A, 100-A, 68-B, 86-A, 86-B, 72-A, 58-A, 55-A, 53A, 66-B, 70-A, 4A, 8A, 59-1, 66-B/1, 66/B2, N/A..

இணைப்பு - 2 (ஈ)

நகர்ப்புறம்

பேரூராட்சி / நகராட்சி / மாநகராட்சி
வார்டு மறுவரையறைக்கான அறிக்கை

மாவட்டத்தின் பெயர்
நகராட்சியின் பெயர்

திருப்பூர்
தாராபுரம்

மாவட்டத்தின் பெயர் நகராட்சியின் பெயர்	திருப்பூர் தாராபுரம்
	காந்திபுரம் குறுக்குத் தெரு 2
	5/31, 7/32, 9/33, 9-1/33/1, 11/34, 11-1/34-1, 13/35, 13-1/35/1, 15/36, 17/37, 19/38, 27/39, 29/40, 30/42, 28/43, 28-1/43-1, 26/44, 24/45, 22/46, 18/48, 14/49, 12/49-1, 10/50, 8/51, 6/52, 6-1/52-1, 4/53, 2/54, 59/19, 35/23/1, 37/23/2, 39/24, 41/25, 43/25-1, 45/26, 45-1/27, 47/28, 47-1/28-1, 49/28-2, 51/29, 48/30, 46/31, 42/32, 44/32/1, 40/33, 38/34, 34/35, 36/35-1, 25/39-1, 23/39-2, 56/42, 54/43, 52/44, 50/45, 20/47, 16/48-1, 32/35-2, 4-1/53-1, 57/20-4, 21/38-1, 31/40-1, 33/40-2, 16/1, 12A, 14-A, 5A, 5B, 6-2/52-2, N/A..
	காந்திபுரம் குறுக்குத் தெரு 3 (கண்ணன் நகர்)
	1/55, 2/56, 3/57, 4/58, 5/59, 6/60, 8/61, 7/62, 9/63, 10/64, 11/65, 11 1/65-1, 12/66, 13/66-1, 14/36, 15/37, 18/38, 17/38-1, 16/38-2, 19/39, 20/40, 21/41, 22/46, 1A/56/1, 1B/56/2, 1C/56/3, 1D/56/4, 12A, 12B, 6A, 2A, 2B, 8-1, 17-1, 12-C, 9A, 19-A, 3/A, 2 A1,D.No: N/A..
	உடுமலை ரோடு குறுக்குத் தெரு 6 (கீதா நகர்)
	11-1, 13/39-1, 13-1/39-1-1, 2/39-24, 9/39-9, 10/39-9, 5/39-46, 7/39-53, 6/39-45, 12/39-2, 11/39-7, 4/39-18, 8/39-11, 3/39-20, 1/39-26, 6A/39-44, 7A/39/62, 7B/39/62-1, 6B/39-54, 11A/39-10, 8A/39/17, 8B/39/38, 8B-1/39/38-1, 7B, 2-1, 65, 8C, 7C, 12A, 12A-1, 7D, 8-D, 7E, 7F, 7H, 8E, 7-I, 1A, 8F, 8F1, 8 G, 5A, 3A, 13A, 6C, 3 B, 7.J, 5B, 7-K, 8-C1, 3-C, 4/1, 4/2, 7-G1, 7-G2, 7L, 7M, 66/2, 7A/1, 3C/1, 15A, N/A..
	உடுமலை ரோடு குறுக்குத் தெரு 7 (நடேஷன் நகர்)
	25.1, 21/1-1, 22/1-2, 20/1-3, 17/1-4, 18/1-5, 23/2, 15/2-1, 14/3, 13/3-1, 19/4-12, 24/5, 8/5-1, 10/6-15, 9/6-23, 16/1-19, 11/6-14, 24A/5-2, 8G/6/32, 8.1/6/25, 15A, 9A, 9 B, 19A, 14A, 23 A, 25A, 11A17, 11A18, 11A1, 11A2, 11A3, 11A4, 11A5, 11A6, 11A8, 11A9, 11A10, 11A11, 11A12, 11A13, 11A14, 11A15, 11A16, 11A19, 10-B, 11-B, 11-C, 10-A, 9-D, 9-E, 15-B, 15-C, 10C, 11D, 8-J, 8-J1, 8-J2, 8-J3, 8-J4, 8-J5, 9F, 9F-1, 10A-1, N/A..
	அரசு ஊழியர் குடியிருப்பு
	78/H,3, 54-1, 54-2, 81 K-1, 22A1, 22A/2, 81- M, 81M-1, 86A-5, 86A-6, 80H/6, 81-14, 88, 82, 88-1, 83, 85, 87, 90, 79 - 1, 79., 84, 84/1, N/A..
	காந்திபுரம் குறுக்குத் தெரு 5 (முதர் கார்டன், நாமகிரி மின் நகர்)
	74/31, 73/32, 72/33, 71/34, 70/35, 69/36, 68/37, 67/38, 75/38-1, 76/39, 77/40, 58/41, 59/41-1, 60/41-2, 82/43, 79/44, 81/48, 80/86, 44/26-1, 23/1-2, 61/41-3, 55/27-8, 56/27-10, 41/23-1, 52/27-11, 23A/1-3, 21A/2-1, 44A/26-2, 81A/48/1, 75A/41/4, 78/42, 79A, 79B, 3B, 3A, 3, 79C, 79A-1, 80A, 80B, 84, 53A, 83A, 3A1, 75E, 22A, 22A-1, 81F, 84B, 2A, 63-1, 40A, 1A, 54 A, 81 G, 78-A, 81-H, 54B, 56-A, 54 C, 78 C, 78 D, 8A, 80C, 78F, 78E, 40A, 80-A, 82-A, 22C, 78G, 78-H, 12A, 1-B, 85, 80D, 80E, 80 D1, 80 E1, 80F, 78G1, 78-I, 86, 81-G-1, 78-J, 78-K, 78-L, 81-F1, 1-C, 78-M, 78-N, 9-A, 9-B, 86-A, 78-M, 78-N, 78-M1, 78-N1, 1-A, 87, 87-A, 78-P, 80-D2, 84-D, 84-E, 84-F, 84-4, 80-G, 80-G, 1-B, 78-P, 49-1, 80F1, 81E1, 81E2, 86-A3, 86-A4, 86-A5, 80-F2, 56A1, 81k, 80A2, 80A3, 78J-1, 78-1, 78-2, 81-1, 360, 54 A1, 50/1, 81F, 81G, 81H, 14/1, 7/1, 78H, 78/H,2, N/A..

இணைப்பு – 2 (ஈ)

நகர்ப்புறம்

பேரூராட்சி / நகராட்சி / மாநகராட்சி
வார்டு மறுவரையறைக்கான அறிக்கை

மாவட்டத்தின் பெயர்
நகராட்சியின் பெயர்

திருப்பூர்
தாராபுரம்

6	இவ்வார்டின் எல்லைகள்	
	வடக்கு	பைபாஸ் ரோடு
	கிழக்கு	எல்.ஜி.ஜி.எஸ். காலனி
	தெற்கு	நகராட்சி எல்லை
	மேற்கு	பழைய வீட்டு வசதி வாரியக் குடியிருப்பு, முத்து நகர், உடுமலை ரோடு
7	இவ்வார்டின் மொத்த மக்கள் தொகை	1800
8	தாராபுரம் உள்ளாட்சி அமைப்பில் உள்ள இவ்வார்டின் மக்கள் தொகை, ஒரு வார்டின் சராசரி மக்கள் தொகையை விட குறைவாக இருப்பின் அதற்கான காரணம்	
9	குறிப்பு	

இடம் தாராபுரம்

கையொப்பம்

தேதி :

பெயர்

பதவி

இணைப்பு - 2 (ஈ)

நகர்ப்புறம்

பேரூராட்சி / நகராட்சி / மாநகராட்சி
வார்டு மறுவரையறைக்கான அறிக்கை

மாவட்டத்தின் பெயர்
நகராட்சியின் பெயர்

திருப்பூர்
தாராபுரம்

1	வார்டு எண்	25
2	இவ்வார்டில் உள்ளடங்கிய பகுதிகளின் பெயர்கள்	
		உடுமலை ரோடு (வ-26)
		உடுமலை ரோடு குறுக்கு தெரு 1 (கொட்டாபுளிபாளையம் ரோடு, ராயல் கார்டன்) (வ-26)
		உடுமலைரோடு குறுக்கு தெரு 2, (விட்டல்பாய் காலனி) (வ-26)
		உடுமலைரோடு குறுக்கு தெரு4, (சென்னியப்பா நகர்) (வ-25)
		உடுமலைரோடு குறுக்கு தெரு 5, (ரஜேந்திரா நகர்) (வ-25)
3	வார்டின் சராசரி மக்கள் தொகை	1867
4	இவ்வார்டில் உள்ள கட்டடங்களின் பெயர்கள் (தெரு வாரியாக)	
		<u>உடுமலை ரோடு</u>
		1 to 70
		<u>உடுமலை ரோடு குறுக்கு தெரு 1 (கொட்டாபுளிபாளையம் ரோடு, ராயல் கார்டன்)</u>
		1 to 146
		<u>உடுமலைரோடு குறுக்கு தெரு 2, (விட்டல்பாய் காலனி)</u>
		1 to 120.
		<u>உடுமலைரோடு குறுக்கு தெரு4, (சென்னியப்பா நகர்)</u>
		1 to 80
		<u>உடுமலைரோடு குறுக்கு தெரு 5, (ரஜேந்திரா நகர்)</u>
		1 to 64
5	இவ்வார்டில் உள்ள வீடுகளின் பெயர்கள் (தெருவாரியாக)	
		<u>உடுமலை ரோடு</u>
		117/109, 122/112-1, 123/112-2, 124/112-3, 112-4/, 126/112-5, 129/113, 136/122, 214, 170/220, 170/221, 172/222, 173223, 174/224, 175/25, 226, 177/227, 178/228, 179/229, 179/229-1, 185/229-2, 182/229-3, 183/229-4, 184/229-5, 185/229-6, 186/229-7, 187/229-8, 188/229-9, 190/229-11, 191/230, 194/233, 196/235, 197/236, 120/110/1, 102/103/1, 119/110/2, 18/17-1, 19/17-2, 20//17-3, 21/17/4, 22/17-5, 23/17-6, 24/17-7, 127/112-6, 128/112-7, 88/98-3, NA/122-1, 110/3, 101/1, 192A, 101B, 101C, 11G, 68A, 68B, 68-C, 70-1, 31A, 5A, 91-1, H/7, 90/98-2, 57-1, 122-2, 215-1, N/A..
		<u>உடுமலை ரோடு குறுக்கு தெரு 1 (கொட்டாபுளிபாளையம் ரோடு, ராயல் கார்டன்)</u>
		4, 6, 7, 9, 10-1, 10-4, 10-5, 11-1, 70-1, 11, 12, 13, 14, 15, 15-1, 15-2, 15-3, 15-4, 15-5, 63-1, 63-B, 16, 17, 18, 19, 20, 21, 23, 24, 25, 26, 27, 28, 52-A, 52B, 28-1, 57-1, 28-2, 28-3, 29, 30, 47-1, 31, 33, 33-1, 33-2, 33-3, 33-4, 34-5, 31-2, 31-3, 34, 34-2, 35-1, 35, 63, 65, 65-1, 65-2, 64, 64-1, 64-2, 57-1, 57-2, 61A, 61-B, 23-3, 74-5, 74-6, 74-4, 72-2, 21-1, 21-2, 21-3, 21-4, 73-1, 73-2, 73-6, 75, 11-1, 76, 77, 77-1, 79, 79-1, 80, 81, 21-D, 21-E, 21-F, 21-5, 21-6, N/A..

இணைப்பு - 2 (ஈ)

நகர்ப்புறம்

பேரூராட்சி / நகராட்சி / மாநகராட்சி
வார்டு மறுவரையறைக்கான அறிக்கை

மாவட்டத்தின் பெயர்
நகராட்சியின் பெயர்

திருப்பூர்
தாராபுரம்

		<u>உடுமலைரோடு குறுக்கு தெரு 2, (விட்டல்பாய் காலனி)</u>
		36, 36-1, 36-2, 36-3, 37, 69-C, 69-D, 70, 70-1, 39, 39-1, 69-1, 69-2, 40, 40-1, 41, 68-1, 68-2, 41-1, 41-2, 41-3, 41-7, 64-1, 44-6, 44-6-1, 41-5, 41-8, 21-5, 57-6, 41-2, 41-3, 41-4, 42-1, 54-1, 42, 43, 43-1, 43-2, 52-1, 44, 45, 33-5, 45-6, 46-1, 44-4, 44, 44-1, 41-19, 42-1, 44-14, 44-15, 42-1, 41-11, 41-12, 41-13, 41-14, 41-15, 41-16, 41-17, 41-18, 39-1, 31A, 31C, 44-9, 30A, 44/10-2, 30-1, 44-10, 44-13, 44-11, 45-13, 45-14, 27B, 45-17, 46, 47, 47-3, 47-4, 20, 49, 20-1, 20A, 49-2, 19-1, 19A, 50, 50-1, 52-1, 53, 53-1, 13-1, 33-1, 50, 55-1, 55-2, 55-1, 56, 56-21, 56-22, 97, 58-1, 58-2, 1-1, 61-1, 61, N/A..
		<u>உடுமலைரோடு குறுக்கு தெரு 4, (சென்னியப்பா நகர்)</u>
		49/1, 51/2, 53/3, 55/4, 57/5, 59/6, 61/7, 63/8, 63-18-1, 65/9, 65-1/9-1, 67/10, 69/10-1, 71/11, 73/11-1, 75/12, 50/13, 52/14, 54/15, 56/16, 58/17, 60/18, 62/19, 62-1/20, 2/21, 6/22, 4/22-1, 8/23, 10/24, 12/25, 18/26, 16/27, 16-1/27/1, 18-1/28, 20/28-1, 26/31, 48/32, 28/32-1, 34/32/2, 32/32-3, 30/32-4, 36/33, 38/34, 40/35, 42/36, 46/37, 47/38, 45/39, 43/40, 41/41, 33/42, 35/42-1, 35-1/42-2, 37/42-3, 31/43, 39/43-1, 29/40, 27/45, 25/45-1, 23/45/5, 23-1/45/6, 19/46, 21/46-1, 17/47, 13/47-1, 13-1/47-2, 9/48, 7/48-1, 5/48-2, 3/48-3, 1/48-4, 11/49, 78/49-4, 76/49/2, 74/49-3, 72/49-4, 70/49-5, 68/49/6, 64/51, 79/52, 80/53, 81/54, 82/55, 83/56, 77/57-1, 42-1/36-1, 46-1/37-1, 44/36-2, 14/26-1, 24/28-2, 22/28-3, 15/47-4, 52-1/14/1, 45-1/39/1, 53A/3/1, 21A, 61-1/7-1, 47A, 21B, 75A, 83-1, 75B, 38-1, 2-A, 75-C, 40A, 47B, 53B, 68-A, 41-A, 41-B, 68B, 68-C, 68D, 68E, 40B, 62-1, 62-2, 68F, 68G, 68H, 68I, 64/2, 64/3, 64/50, 64-1, 37/A, 75B, 75B-1, 21A3, N/A..
		<u>உடுமலைரோடு குறுக்கு தெரு 5, (ரஜேந்திரா நகர்)</u>
		62/1, 3/1, 2/2, 1/3, 6/4, 5/5, 4/6, 11/6/1, 10/7, 9/8, 8/9, 7/10, 15/10-1, 14/11, 13/12, 21/12-1, 20/12-2, 12/12/3, 19/12-4, 18/13, 17/14, 16/15, 25/18, 28/19, 27/20, 29/21, 30/22, 31/23, 26/24, 33/26, 37/27, 39/28, 42/29, 43/30, 44/31, 45/32, 46/33, 47/34, 49/35, 50/35-1, 51/35-2, 52/36, 53/36-1, 53-1/36-2, 54/37, 55/38, 55-1/38-1, 56/39, 57/40, 58/41, 61/41-1, 60/41/2, 60-1/41/3, 59/41/4, 58-1/41/5, 45-1/32-1, 48/34-1, 38/28-1, 40/28-2, 62, 63, 64, 66, 67, 68, 71, 15A, 15B, 4 A, 44A, 18A, 48-A, 46-A, 47-A, 61-A, 59-A, 57-A, 11-A, 67A, 72, 25A/18A, 66-A, 66-B, 66-C, 66-D, 72-A, 9-A, 65-1, 8D, 8E, 19, 19-1, 76A, 76B, 76C, 11/6/2, N/A..
6	இவ்வார்டின் எல்லைகள்	
	வடக்கு	ராமநாதன் நகர்
	கிழக்கு	உடுமலை ரோடு
	தெற்கு	பைபாஸ் ரோடு
	மேற்கு	மேற்கு பைபாஸ் ரோடு
7	இவ்வார்டின் மொத்த மக்கள் தொகை	1866
8	தாராபுரம் உள்ளாட்சி அமைப்பில் உள்ள இவ்வார்டின் மக்கள் தொகை, ஒரு வார்டின் சராசரி மக்கள் தொகையை விட குறைவாக இருப்பின் அதற்கான காரணம்	
9	குறிப்பு	

இடம் தாராபுரம்
தேதி :

கையொப்பம்
பெயர்
பதவி

இணைப்பு - 2 (ஈ)

நகர்ப்புறம்

பேரூராட்சி / நகராட்சி / மாநகராட்சி
வார்டு மறுவரையறைக்கான அறிக்கை

மாவட்டத்தின் பெயர் நகராட்சியின் பெயர்	திருப்பூர் தாராபுரம்
1 வார்டு எண்	26
2 இவ்வார்டில் உள்ளடங்கிய பகுதிகளின் பெயர்கள்	
	தெற்கு அம்பேக்கார் தெரு (வ-20)
	புது அம்பேக்கார் தெரு (வ-20)
	தளவாய்ப்பட்டினம் ரோடு (வ-20)
	அலங்கியம் ரோடு (வ-20)
3 வார்டின் சராசரி மக்கள் தொகை	1867
4 இவ்வார்டில் உள்ள கட்டடங்களின் பெயர்கள் (தெரு வாரியாக)	
	தெற்கு அம்பேக்கார் தெரு
	1 to 140
	புது அம்பேக்கார் தெரு
	1 to 72
	தளவாய்ப்பட்டினம் ரோடு
	1 to 155
	அலங்கியம் ரோடு
	1 to 105
5 இவ்வார்டில் உள்ள வீடுகளின் பெயர்கள் (தெருவாரியாக)	
	தெற்கு அம்பேக்கார் தெரு
	1, 1A, 1B, 2, 2-1, 3, 4, 4-1, 5, 6-1, 7, 8, 9, 10, 11, 12, 13, 14, 15, 16, 16-1, 17, 17-1, 17-2, 17-3, 18, 19, 20, 21, 22, 23, 25, 26, 27, 28, 29, 31, 32, 33, 33-1, 35, 36, 37, 37-1, 38, 39, 40, 41, 42, 43, 44, 45, 46, 47, 50, 51, 52, 53, 54, 55, 56, 57, 58, 60, 2-1, 51-1, 49, 56-1, 6-1, 33-1, 1A, 18, 17-1, 17-2, 7/3, 16/1, 60-1, 7-1, 62-1, N/A..
	புது அம்பேக்கார் தெரு
	1, 2, 3, 4, 5, 6, 7, 8, 9, 10, 11, 12, 13, 14, 2/1, 16, 17, 18, 19, 20, 21, 22, 23, 26, 27, 29, 30, 34, 35, 36, 37, 38, 39, 39-1, 40, N/A..
	தளவாய்ப்பட்டினம் ரோடு
	89-1, 2,3, 4, 7, 8, 9, 11, 12, 13, 14, 15, 17, 18, 19, 20, 21, 22, 23, 24, 25, 26, 27, 28, 28-1, 29, 29-1, 31, 32, 34-2, 35,35-1, 37, 38, 38-1, 39-2, 40, 41, 42, 43, 44, 45, 46, 47, 48, 48-1, 48-2, 49, 50, 51, 52, 53, 54, 55, 57,57-1, 58, 59, 60, 61, 62, 64, 66, 69, 73-2, 74, 75, 65, 76, 77, 80-1, 81,84, 59-1, 59-2, 54-1, 84-1, 38-2, 19-1, 19-2, 29-3, 6-1, 59-3, 68-1, 29-3, 80-1, 8-1, 9-1, 10-1, 13-1, 14-1, 54-1, 54-2, 54-3, 54-4, 57-2, 54-7, 54-8, 26-1, 26-2, 68-1, 64-1, 64-2, 64-3, 64-4, 64-5, 64-6, 64-7, 59-6, 28-1, 28-2, 100-1, 59-3, 54-1, 54-2, 54-3, 58-1, 59-4, 96-1, 53-1, 97/79, 15-3, 17-1, 17-2, 27-1, N/A..
	அலங்கியம் ரோடு
	18/16, 62/59, 1, 1-1, 1-2, 1-3, 52/2, 53-3, 29,31,31-1, 33, 35, 36, 40, 41, 42, 43, 43-1, 43-2, 43-3, 6/44, 5/45, 4/46, 3/47, 2/48, 52, 58, 59, 60, 61, 61-1, 62, 62-1, 62-2, 63, 64, 66, 66-1, 67, 68, 69, 70, 71, 72, 73, 73-1, 74, 75, 76, 77, 78, 79, 80, 80-1, 7/5, 79-2, 43-5, 40-1, 54-3, 1-4, 65-1, 11A, 36-1, 61-B, 59-1, 36-1, 1-A, 1-B, 61-C, 28-1, 40-2, 51-1, 11-1, 11-2, N/A..

இணைப்பு - 2 (ஈ)

நகர்ப்புறம்

பேரூராட்சி / நகராட்சி / மாநகராட்சி
வார்டு மறுவரையறைக்கான அறிக்கை

மாவட்டத்தின் பெயர்
நகராட்சியின் பெயர்

திருப்பூர்
தாராபுரம்

6	இவ்வார்டின் எல்லைகள்	
	வடக்கு	தளவாய்பட்டினம் சாலை
	கிழக்கு	ஐவஹர் தெரு, நாராயணன் தெரு, பாரதியார் தெரு
	தெற்கு	கண்ணன் நகர்
	மேற்கு	டி.என்..எஸ்.டி.சி டிப்போ
7	இவ்வார்டின் மொத்த மக்கள் தொகை	1836
8	தாராபுரம் உள்ளாட்சி அமைப்பில் உள்ள இவ்வார்டின் மக்கள் தொகை, ஒரு வார்டின் சராசரி மக்கள் தொகையை விட குறைவாக இருப்பின் அதற்கான காரணம்	
9	குறிப்பு	

இடம் தாராபுரம்

கையொப்பம்

தேதி :

பெயர்

பதவி

இணைப்பு – 2 (ஈ)

நகர்ப்புறம்

பேரூராட்சி / நகராட்சி / மாநகராட்சி
வார்டு மறுவரையறைக்கான அறிக்கை

மாவட்டத்தின் பெயர்
நகராட்சியின் பெயர்

திருப்பூர்
தாராபுரம்

1	வார்டு எண்	27
2	இவ்வார்டில் உள்ளடங்கிய பகுதிகளின் பெயர்கள்	
		பீமர் அக்ரஹாரம் குறுக்குத் தெரு 1 (வ-20)
		பாரதியார் தெரு (வ 21)
		நாராயணன் சந்து (வ-21)
		ஜவகர் நகர் (வ-20)
3	வார்டின் சராசரி மக்கள் தொகை	1867
4	இவ்வார்டில் உள்ள கட்டடங்களின் பெயர்கள் (தெரு வாரியாக)	
		<u>பீமர் அக்ரஹாரம் குறுக்குத் தெரு 1</u>
		1 to 50
		<u>பாரதியார் தெரு</u>
		1 to 210
		<u>நாராயணன் சந்து</u>
		1 to 122
		<u>ஜவகர் நகர்</u>
		1 to 131
5	இவ்வார்டில் உள்ள வீடுகளின் பெயர்கள் (தெருவாரியாக)	
		<u>பீமர் அக்ரஹாரம் குறுக்குத் தெரு 1</u>
		2/28, 4/29, 6/30, 8/31, 10/32, 12/33, 14/33-1, 16/34, 18/35, 20/36, 24/37, 26/38, 28/39, 30/40, 32/41, 34/42, 36/43, 38/44, 40/45, 39/46, 37/47, 35/48, 33/49, 31/50, 31-1/50-1, 29/51, 29-1/52, 27/53, 25/54, 23/55, 21/56, 19/57, 17/58, 15/59, 13/60, 11/61, 9/63, 7/64, 5/65, 3/66, 1/67, 22/37-1, 40A/45-1, 40B/45-2, 19-1, 21-1, N/A..
		<u>பாரதியார் தெரு</u>
		189/1, 188/2, 187/3, 184/4, 185/5, 182/6, 183/6-1, 186/7, 181/8, 180/9, 174/10, 175/11, 177/12, 173/15, 150/15-1, 150A/15-2, 172/16, 169/19, 168/20, 153/21, 152/21-1, 151/21-2, 154/21-3, 167/22, 166/23, 165/24, 164/25, 163/26, 162/27, 161/28, 160/29, 156/31, 159/32, 158/33, 157/34, 121/36, 118/37, 120/39, 117/40, 111/41, 115/42, 116/43, 113/44, 123/45, 110/47, 109/48, 124/49, 125/51, 131/52, 126/53, 127/54, 128/55, 129/56, 130/57, 132/58, 134/60, 136/62, 137/64, 108/66, 107/67, 106/68, 142/69, 141/70, 140/71, 139/72, 143/73, 144/74, 146/75, 145/76, 147/77, 148/78, 105/79, 149/80, 102/81, 100/81-1, 103/82, 104/83, 98/84, 101/85, 99/86, 68/87, 97/89, 96/90, 95/91, 94/92, 93/92-1, 92/93, 91/94, 90/95, 88/97, 89/98, 70/99, 85/100, 86/101, 69/103, 84/104, 83/106, 80/108, 81/109, 79/110, 77/111, 78/112, 76/113, 75/114, 73/115, 74/116, 71/117, 72/118, 65/119, 67/120, 66/121, 64/122, 61/123, 60/123-1, 59/124, 62/125, 58/126, 57/127, 56/129, 55/130, 54/131, 51/132, 44/133, 52/134, 53/134-1, 48/135, 49/136, 45/138, 46/139, 41/140-1, 43/141, 38/143, 47/144, 50/145, 37/146, 36/147, 35/148, 34/149, 33/150, 23/151, 30/152,

இணைப்பு - 2 (ஈ)

நகர்ப்புறம்

பேரூராட்சி / நகராட்சி / மாநகராட்சி
வார்டு மறுவரையறைக்கான அறிக்கை

மாவட்டத்தின் பெயர்
நகராட்சியின் பெயர்

திருப்பூர்
தாராபுரம்

		நாராயணன் சங்கு
		117/1, 116/2, 115/3, 114/4, 113/5, 112/6, 111/7, 110/8, 109/9, 108/10, 107/11, 106/12, 104/13, 105/15, 102/16, 94/16-1, 101-1, 100/18, 99/19, 98/20, 97/21, 96/22, 93/23, 92/24, 91/27, 89/29, 88/30, 87/31, 86/32, 85/33, 84/35, 81/36, 80/37, 79/38, 77/39, 78/39-1, 76/40, 75/41, 73/42, 74/42-1, 71/43, 72/43-1, 70/44, 68/46, 63/47, 62/48, 61/49, 60/50, 59/51, 58/52, 57/53, 56/54, 55/55, 54/56, 53/57, 82/58, 83/58-1, 50/59, 52/60, 51/61, 49/62, 48/63, 47/64, 67/65, 44/68, 46/69, 45/70, 43/70-1, 41/71, 42/72, 40/73, 39/74, 33/75, 38/76, 37/77, 36/78, 35/79, 34/80, 32/81, 31/82, 30/83, 29/84, 28/85, 27/86, 26/87, 25/88, 25-1/88-1, 24/89, 23/90, 22/91, 21/92, 20/93, 19/94, 18/95, 17A/96, 17/97, 16/98, 15/99, 13/100, 12/101, 11/102, 14/103, 9/105, 8/106, 7/107, 6/108, 5/109, 4/110, 3/111, 1/112, 2/113, 66/46-1, 64/46-2, 65/46-3, 53A/57-1, 15A/99/1, 48A/63-1, 84A, 14A, 84B, 92A, 4A, 84-C, 27A, 91A, 9A, 48 B, 100A, 92-B, 84-D, 53-B, 2A, 59-A, 29-A, 9-B, 89-A, 76/40-1, 41/71-1, 84./2, 93-1, 101/17, 115/3-1 N/A..
		ஜவகர் நகர்
		1/1, 2/2, 8/4, 9/8, 10/9, 11/10, 12/11, 13/12, 14/13, 17/14, 16/15, 6/17, 5/18, 28/21, 27/22, 26/23, 20/24, 21/25, 65/31, 59/32, 69/33, 58/34, 60/35, 62/40, 63/42, 64/43, 67/44, 68/45, 70/47, 71/50, 56/51, 38/52, 39/54, 46/55, 47/55-1, 44/56, 55/56-1, 40/57, 41/58, 37/59, 25/60, 24/60-1, 36/60-2, 22/61, 23/62, 57/65, 55/67, 54/68, 52/70, 51/71, 50/71-1, 72/72, 73/73, 74/74, 49/80, 48/81-1, 47/83, 36/85, 34/86, 35/87, 33/88, 31/88-1, 32/88-2, 30/89, 3/2-1, 61/36, 18/28, NA/81, NA/36/1, 7A/7A, 39A/39A, 5/5-18, 15A/15/A, NA/89-1, NA/46-1, 7-1/7-1, 7-2/7-2, 29, 29-1, 5-1, 57-1, 19, 87, 39-B, 58-1, 7-1, 13/1, 86-1, 2/3 N/A..
6	இவ்வார்டின் எல்லைகள்	
	வடக்கு	தளவாய்பட்டினம் சாலை
	கிழக்கு	பீமர் மெயின் வீதி
	தெற்கு	பூக்கார தெரு
	மேற்கு	அலங்கியம் ரோடு
7	இவ்வார்டின் மொத்த மக்கள் தொகை	1994
8	தாராபுரம் உள்ளாட்சி அமைப்பில் உள்ள இவ்வார்டின் மக்கள் தொகை, ஒரு வார்டின் சராசரி மக்கள் தொகையை விட குறைவாக இருப்பின் அதற்கான காரணம்	
9	குறிப்பு	

இடம் தாராபுரம்

கையொப்பம்

தேதி :

பெயர்

பதவி

இணைப்பு - 2 (ஈ)

நகர்ப்புறம்

பேரூராட்சி / நகராட்சி / மாநகராட்சி
வார்டு மறுவரையறைக்கான அறிக்கை

மாவட்டத்தின் பெயர் நகராட்சியின் பெயர்	திருப்பூர் தாராபுரம்
1 வார்டு எண்	28
2 இவ்வார்டில் உள்ளடங்கிய பகுதிகளின் பெயர்கள்	
	கச்சேரி வீதி (வ-19)
	மேற்கு கச்சேரி வீதி (வ-19)
	பீமர் மெயின் வீதி (வ-22)
	புது பீமர் அக்ரஹாரம் (வ-22)
	புது பீமர் அக்ரஹாரம் குறுக்கு தெரு-2 (வ-22)
3 வார்டின் சராசரி மக்கள் தொகை	1867
4 இவ்வார்டில் உள்ள கட்டடங்களின் பெயர்கள் (தெரு வாரியாக)	
	கச்சேரி வீதி
	1 to 5
	மேற்கு கச்சேரி வீதி
	1 to 95
	பீமர் மெயின் வீதி
	1 to 249
	புது பீமர் அக்ரஹாரம்
	1 to 61
	புது பீமர் அக்ரஹாரம் குறுக்கு தெரு-2
	1 to 100
5 இவ்வார்டில் உள்ள வீடுகளின் பெயர்கள் (தெருவாரியாக)	1867
	கச்சேரி வீதி
	1, 2, 3, 4, 5
	மேற்கு கச்சேரி வீதி
	77/7, 78/8, 73/12, 71/13, 69/13-1, 70/13-7, 68/14, 67/15, 66/16, 65/17, 64/18, 63/19, 62/20, 61/21, 60/21-1, 59/21-2, 58/22, 57/22-1, 35/35/23, 36/24, 37/25, 39/26, 27/27, 40//27-1, 42/28, 43/29, 44/30, 45/31, 46/31-1, 50/32, 47/32, 32-9, 53/32-11, 32-14, 32-16, 32-23, 33/33, 34//34, 38/35, 30/38, 28/39, 27/40, 26/41, 25/42, 24/43, 23/44, 22/45, 21/46, 20/47, 18/49, 16/52, 52/32-13, NA/32-10, 47A/32/7, 63-119/1, 47B/32/8, 46A/2/46A, 47C/47C, 47D/44D, 47E/47E, 47F/47-F, 47G/47G, 47G/47G, NA/56-1, 29-1, 72, 72/1, 48-1, 47-H, 56-2, 47-F14, 33-1, 47-I, 48-2, 26/41A, 44/1, 47C-1, 32/9-1, 56/2, 56-3, N/A..
	பீமர் மெயின் வீதி
	2-1/1, 2, 4/3, 6/4, 8/5, 22/6, 24/7, 10/7-1, 12/7-2, 14/7-3, 16/7-4, 18/7-5, 20/7-6, 10.1/7-1-1, 12-1/7-2-1, 14-1/7-3-1, 16-1/7-4-1, 18- 1/7-5-1, 20-1/7-6-1, 28/8, 26/8-1, 30/9, 32/9-1, 34/10, 36/11, 38/12, 40/13, 42/14, 44/15, 46/16, 48/17, 50/18, 52/19, 54/20, 56/21, 58/22, 60/23, 62/24, 64/25, 66/26, 68/68, 70/69, 72/70, 74/71, 76/72, 78/75, 80/76, 82/77, 84/78, 88/80, 90/81, 92/82, 94/83, 96/84, 98/85, 102/86, 104/87, 106/88, 108/89, 110/89-1, 112/89-2, 114/89-3, 118/90, 120/91, 122/92, 124/93, 126/94, 127/95, 128/96, 130/97, 129/98, 131/99, 132/100, 133/101, 134/102, 135/103, 136/104, 137/105, 138/106, 139/107, 140/108, 141/109, 142/110, 143/111, 144/112, 145/113, 146/114, 147/115, 148/116, 149/117, 150/118, 151/119, 153/122, 154/123, 155/124, 156/125, 157/126, 158/127, 159/128, 160/129, 161/129-1, 162/130, 163/131, N/A..

இணைப்பு - 2 (ஈ)

நகர்ப்புறம்

பேரூராட்சி / நகராட்சி / மாநகராட்சி
வார்டு மறுவரையறைக்கான அறிக்கை

மாவட்டத்தின் பெயர்
நகராட்சியின் பெயர்

திருப்பூர்
தாராபுரம்

		<u>புது பீமர் அக்ரஹாரம்</u>
		2/1, 4/2, 6/3, 8/4, 10/5, 12/6, 14/7, 16/8, 18/9, 20/10, 22/11, 24/12, 28/13-1, 30/14, 32/15, 34/16, 17, 36/18, 37/19, 37-1/19-1, 38/20, 39/21, 25/21-1, 27/21-2, 40/22, 41/23, 42/24, 43/25, 33/26, 31/27, 29/28, 23/29, 21/30, 19/31, 17/32, 15/33, 13/34, 11/35, 9/36, 52/36/1, 7/37, 5/38, 3/39, 56/42, 55/43, 53/44, 54/44-1, 51/45, 46/46, 45/47, 44/48, 48/48-1, 49/48-2, 50/48-3, 47/48-4, 3A/39-1, 15A/33-1, 43A/49, 51A, 50A, 35A, 35-B, 51B, 43B, 51-A, 18-A, 27-A, 51-D, 43-C, 3-B, 35C, 35D, 35A2, 35A3, 35A4, 35/A5, 35/A6, 36-A, 36-B, 36-C, N/A..
		<u>புது பீமர் அக்ரஹாரம் குறுக்கு தெரு-2</u>
		19A, 19- 1A, 4A, 6A, 2A, 16A/34A, 8-A, 35A5, 17/58-1, 35/156, 33/158, 32/159, 31/162, 30/164, 27/165, 28/165-1, 26/166, 25/167, 24/168, 23/169, 22/170, 21/171, 20/172, 6/175-1, 7/175-2, 5/175-3, 10/175-5, 13/176, 12/176-1, 15/176-3, 16/176-4, 14/176-4, 8/176-5, 11/176-6, 29/176-7, 17/176-7, 1/176-9, 176-11, 3/176-12, 18/172-2, 19/172-1, 9/176-10, 2/176-13, 29A/176-16, 16A/175-5, 31B/159-1, 31A/159-2, 30A/162-1, 1A/176-14, 15A, 26A/166A, 2 9 A, 29 B, 17A, 1 B, 10A, 3A, 1B, 29D, 15-A, 29E, 29-F, 1E, 29G, 24A, 24B, 24C, 17B, 17-C/174, 1-F, 29-I, 26-B, 17-D, 1-G, 17A, 17G1, 17G2, 17G3, 5/175-3A, 31/162, 180, 31, 93/5 ,179/5, 93/2 186, 30/164, 162/28, 181/92, 182/1.94, 95/5,180, 83-C, 83-C/1, 10, 13/176, 176/1, N/A..
6	இவ்வார்டின் எல்லைகள்	
	வடக்கு	சர்ச் வீதி, தேவேந்திரா தெரு
	கிழக்கு	நகராட்சி எல்லை
	தெற்கு	பெரிய காளியம்மன் கோவில், பெரியார் கிழக்கு தெரு
	மேற்கு	நாராயணன் சந்து, பூக்கார தெரு, பீமர் குறுக்குத் தெரு-1
7	இவ்வார்டின் மொத்த மக்கள் தொகை	1983
8	தாராபுரம் உள்ளாட்சி அமைப்பில் உள்ள இவ்வார்டின் மக்கள் தொகை, ஒரு வார்டின் சராசரி மக்கள் தொகையை விட குறைவாக இருப்பின் அதற்கான காரணம்	
9	குறிப்பு	

இடம் தாராபுரம்

கையொப்பம்

தேதி :

பெயர்

பதவி

இணைப்பு – 2 (ஈ)

நகர்ப்புறம்

பேரூராட்சி / நகராட்சி / மாநகராட்சி
வார்டு மறுவரையறைக்கான அறிக்கை

மாவட்டத்தின் பெயர்
நகராட்சியின் பெயர்

திருப்பூர்
தாராபுரம்

1	வார்டு எண்	29
2	இவ்வார்டில் உள்ளடங்கிய பகுதிகளின் பெயர்கள்	காந்திபுரம் (வ 24)
3	வார்டின் சராசரி மக்கள் தொகை	1867
4	இவ்வார்டில் உள்ள கட்டடங்களின் பெயர்கள் (தெரு வாரியாக)	
		காந்திபுரம்
		1 to 482
5	இவ்வார்டில் உள்ள வீடுகளின் பெயர்கள் (தெருவாரியாக)	
		காந்திபுரம்
		89/72-16, 92/72-26, 97/78, 98/79, 99/80, 100/81, 101/82, 102/83, 103/84, 104/85, 105/85-1, 360/85/3, 106/86, 107/87, 108/88, 109/89, 111/89-1, 112/90, 113/91, 116/92, 114/92/1, 115/92/2, 117/93, 118/93-1, 119/93-2, 120/94, 121/95, 123/97, 124/98, 125/99, 126/100, 127/101, 129/101-1, 128/102, 130/103, 131/103-1, 132/104, 134/106, 135/107, 135-1/108, 136/109, 138/110, 139/111, 140/112, 141/113, 142/114, 144/115, 43/116, 145/117, 146/118, 147/119, 148/120, 149/121, 150/122, 151/123, 152/124, 153/125, 154/126, 155/127, 156/128, 157/129, 158/130, 159/131, 160/132, 161/133, 163/134, 162/135, 164/136, 165/137, 166/138, 167/139, 168/140, 161/141, 170/142, 171/143, 172/144, 173/145, 174/146, 175/147, 176/148, 178/150, 179/151, 181/153, 183/154, 185/156, 186/157, 187/158, 188/159, 189/160, 190/161, 191/162, 192/163, 193/164, 194/165, 195/166, 196/167, 197/168, 198/169, 199/169/1, 200/169-2, 201/170, 202/171, 203/172, 204/172, 206/172-1, 205/173, 208/174, 207/174-1, 209/175, 210/176, 211/177, 212/178, 213/179, 214/179-1, 215/180, 217/181, 216/181-1, 218/182, 219/183, 220/184, 221/185, 222/186, 223/187, 224/188, 225/189, 226/189/1, 228/190, 229/191, 230/192, 231/194, 232/195, 233/196, 234/197, 235/198, N/A..
6	இவ்வார்டின் எல்லைகள்	
	வடக்கு	கண்ணன் நகர்
	கிழக்கு	அலங்கியம் ரோடு, வெள்ளையப்பா நகர்
	தெற்கு	பைபாஸ் ரோடு
	மேற்கு	உடுமலை ரோடு
7	இவ்வார்டின் மொத்த மக்கள் தொகை	1876

இணைப்பு – 2 (ஈ)

நகர்ப்புறம்

பேரூராட்சி / நகராட்சி / மாநகராட்சி
வார்டு மறுவரையறைக்கான அறிக்கை

மாவட்டத்தின் பெயர்
நகராட்சியின் பெயர்

திருப்பூர்
தாராபுரம்

8	தாராபுரம் உள்ளாட்சி அமைப்பில் உள்ள இவ்வார்டின் மக்கள் தொகை, ஒரு வார்டின் சராசரி மக்கள் தொகையை விட குறைவாக இருப்பின் அதற்கான காரணம்	
9	குறிப்பு	

இடம் தாராபுரம்

கையொப்பம்

தேதி :

பெயர்

பதவி

		பெரியார் மேற்கு தெரு (வ-23)
		பெரியார் கிழக்கு தெரு (வ-23)
		பழைய பீமர் அக்ரஹாரம் (வ-23)
		பழைய பீமர் அக்ரஹாரம், குறுக்குத் தெரு-1 (வ-23)
		காந்திபுரம் குறுக்குத்தெரு 5, (எல்.ஜி.ஜி.எஸ். காலனி, எஸ்.எம்.எச்.எஸ். நகர், ஆலடிக்களம் தெரு) (வ-25)
		காந்திபுரம் குறுக்குத்தெரு 4, (வெள்ளையப்பா நகர்) (வ-23)
		பூக்கார தெரு (வ-23)
3	வார்டின் சராசரி மக்கள் தொகை	1867
4	இவ்வார்டில் உள்ள கட்டடங்களின் பெயர்கள் (தெரு வாரியாக)	
		<u>பெரியார் மேற்கு தெரு</u>
		1 to 59
		<u>பெரியார் கிழக்கு தெரு</u>
		1 to 60
		<u>பழைய பீமர் அக்ரஹாரம்</u>
		1 to 139
		<u>பழைய பீமர் அக்ரஹாரம், குறுக்குத் தெரு 1</u>
		1 to 30
		<u>காந்திபுரம் குறுக்குத்தெரு 5, (எல்.ஜி.ஜி.எஸ். காலனி, எஸ்.எம்.எச்.எஸ். நகர், ஆலடிக்களம் தெரு)</u>
		1 to 105
		<u>காந்திபுரம் குறுக்குத்தெரு 4, (வெள்ளையப்பா நகர்)</u>
		1 to 60
		<u>பூக்கார தெரு</u>
		1 to 60
5	இவ்வார்டில் உள்ள வீடுகளின் பெயர்கள் (தெருவாரியாக)	
		<u>பெரியார் மேற்கு தெரு</u>
		55/1, 52/3, 51/4, 56/5, 50/6, 58/7, 57/8, 59/9, 60/9-1, 61/10, 62/11, 49/12, 47/14, 63/15, 46/16, 45/17, 44/18, 43/20, 64/21, 42A/22, 66/23, 65/24, 42/25, 41/26, 40/27, 39/29, 37/30, 67/31, 68/32, 69/32-1, 70/32-2, 36/33, 72/34, 71/35, 34/37, 33/38, 32/38-1, 73/40, 75/41, 31/42, 76/43, 30/44, 29/45, 27/45-1, 25/47, 1/50, 2/51, 22/52, 20/54, 19/55, 17/56, 16/57, 3/59, 15/60, 14/61, 13/62, 9/64, 8/65, 7/66, 11/67, 10/68, 6/68-1, 5/69, 4/70, 28/45-2, 74/41-1, 25B, 25A, 25-C, 56A, 25-D, 35/36, 3/1, 54/2, 54/1, 11 A, 55-1, 48/13, N/A..

		27/39, 26/40, 24/42, 22/45, 21/46, 20/47, 18/49, 17/50, 15/52, 13/54, 12/55, 10/56, 9/57, 7/59, 5/61, 4/62, 3/65, 2/66, 1/67, 11/55-1, 16/51, 33/32-1, 44/22, 47/19, 36A, 50-A, 10-A, 10B, 11-A/55-2, 11-B/55-3, 11-C/55-4, 10 C, 10-D, 23, 10-E, 61/5, 61-A, 23-A, 21, 41/1, 25/41, 8/58, 19/48, N/A..
		<u>பழைய பீமர் அக்ரஹாரம்</u>
		9/1, 11/1-1, 7/2, 5/3, 1/4, 3/4-1, 4/6, 2/7, 6/7-1, 8/7-2, 10/7-3, 12/8, 14/8-1, 24/9, 30/9-1, 18/9-1, 28/9-2, 26/9-3, 32/10, 34/11, 36/12, 38/13, 40/14, 42/15, 44/16, 46/17, 48/18, 50/19, 52/20, 54/21, 56/22, 60/24, 66/24-1, 62/24-2, 64/24-3, 68/26, 70/27, 72/28, 74/29, 75/30, 76/31, 77/32, 78/33, 79/34, 80/35, 81/35-1, 71/38, 69/39, 67/40, 65/41, 63/42, 61/43, 57/45, 55/46, 53/47, 51/47-1, 47/48, 49/48/1, 45/49, 43/50, 41/51, 39/52, 37/53, 35/54, 33/55, 31/56, 29/57, 27/58, 23/60, 21/61, 19/62, 17/63, 15/64, 13/65, 86/65-1, 84/65-2, 83/65-3, 85/65-5, 22/9-6, 16/8-2, 22A/9-7, 45A/48-3, 45B/48-2, 4A/6-1, 4B/6-3, 4C, 4D, 4E, 4 F, 4H, 4-I, 4-J, 4 K, 4-L, 12A, 41A, 4-C1, 45 C, 27A, 4M, 45D, 4N, 36-A, 4-E1, 90-1, 72/1, 88/21, 34-1, 34-2, 34-3, 34-4, 34-5, 34-6, 42-1, 59/44, 90, N/A..
		<u>பழைய பீமர் அக்ரஹாரம், குறுக்குத் தெரு 1</u>
		90, 91, 92, 88A, 93, 94, 90-A, 90-B, 90-C, 90-D, 88-1, 88-2, 88-3, 88-4, 88-5, 88-6, 88-7, 88-8, 88-9, 88-10, 88-11, 88-, 88-13, 88-14, 88-15, 88-17, 88-17, 88-18, 88-19, 88/1, 88,20, 88/20, 88/21, 88/19, N/A..
		<u>காந்திபுரம் குறுக்குத்தெரு 5, (எல்.ஜி.ஜி.எஸ். காலனி, எஸ்.எம்.எச்.எஸ். நகர், ஆலடிக்களம் தெரு)</u>
		80/F1, 25/1, 24/1-1, 21/2, 1/3, 2/3-1, 4/4, 7/5, 8/5-1, 6/6, 5/6-1, 9/7, 10/8, 11/9, 12/10, 13/10-1, 14/11, 15/12, 19/12-1, 18/12/2, 17/12-3, .16/12/4, 20/13, 22/13-1, 28/15-1, 31/16/1, 30/16/2, 30-1/16/3, 31-1/16/4, 29/16-5, 32/17, 34/17-1, 33/18, 35/18-1, 36/19, 38/21, 39/22, 40/23, 42/24, 43/25, 45/26, 49/27, 50/27/1, 62/27-2, 51/27/3, 48/27-4, 53/27-5, 54/27-6, 57/27/7, 83/27-9, 63/28, 64/28-1, 32/25, 32/25-1, 5/2, 6/3, 8/5, 9/6, 10/7, 12/8, 11/8-1, 13/9, 14/10, 15/11, 16/12, 17/12-3, 18/13, 19/14, 20/15, 21/16, 22/16-1, 74/17, 23/18, 24/19, 25/20, 26/21, 27/22, 28/23, 29/24, 28A/24-1, 31/24/2, 30/24/3, 32/26, 34/27, 35/28, 36/29, 37/30, 38/31, 40/32, 39/32-1, 41/33, 44/36, 45/37, 46/38, 47/39, 48/40, 49/41, 50/42, 61/43, 59/43-1, 60/43-2, 60-1/43-3, 58/44, 52/46, 53/47, 54/48, 55/49, 56/50, 57/51, 62/52, 63/53, 64/54, 64-1/55, 65/56, 66/57, 67/58, 69/59, 68/60, 70/61, 71/62, 73/63, 72/64, 75/65, 76/66, 77/67, 78/68, 79/68-1, 81/70, 86/71, 91/72/1, 87/72-5, 90/72-15,N/A..

		19/3-4, 35/17-6, 36/17-7, 39/17,8, 33A/17-9, 33B/13-1, 34A/17-10, 33C, 33D, 39A, 3A, 33 G, 33F, 33H, 41A, 41B, 39 B, 41 C, 28-A, 40-A, 41-D, 23-2, 41E, 41F, 41G, 30A/10A, 41-H, 22-A, 30-B, 41-J, 41-K, 41-L, 30-C, 41-H/1, 39-A, 30 A1, 33C1, 33D-1, 31/11, N/A..
		பூக்கார தெரு
		1/1, 4/2, 3/3, 2/3-4, 150/88, 6/6, 5/6-1, 8/7, 9/8, .10/9, 12/11, 13/12, 14/13, 15/14, 31/17, 38/18, 37/19, 36/19-1, 35/20, 34/21, 29/24, 17/26, 18/27, 19/28, 20/29, 21/30, 22/31, 23/32, 24/33, 25/34, 28/35, 26/36, 27/36-1, 16/25-1, 24A/33-1, 26A, 21A, 32-A, N/A..
6	இவ்வாட்டின் எல்லைகள்	
	வடக்கு	பாரதியார் தெரு
	கிழக்கு	நகராட்சி எல்லை
	தெற்கு	நகராட்சி எல்லை
	மேற்கு	மதூர் கார்டன், நாமகிரி மின் நகர்
7	இவ்வாட்டின் மொத்த மக்கள் தொகை	1994
8	தாராபுரம் உள்ளாட்சி அமைப்பில் உள்ள இவ்வாட்டின் மக்கள் தொகை, ஒரு வாட்டின் சராசரி மக்கள் தொகையை விட குறைவாக இருப்பின் அதற்கான காரணம்	
9	குறிப்பு	

இடம் தாராபுரம்

கையொப்பம்

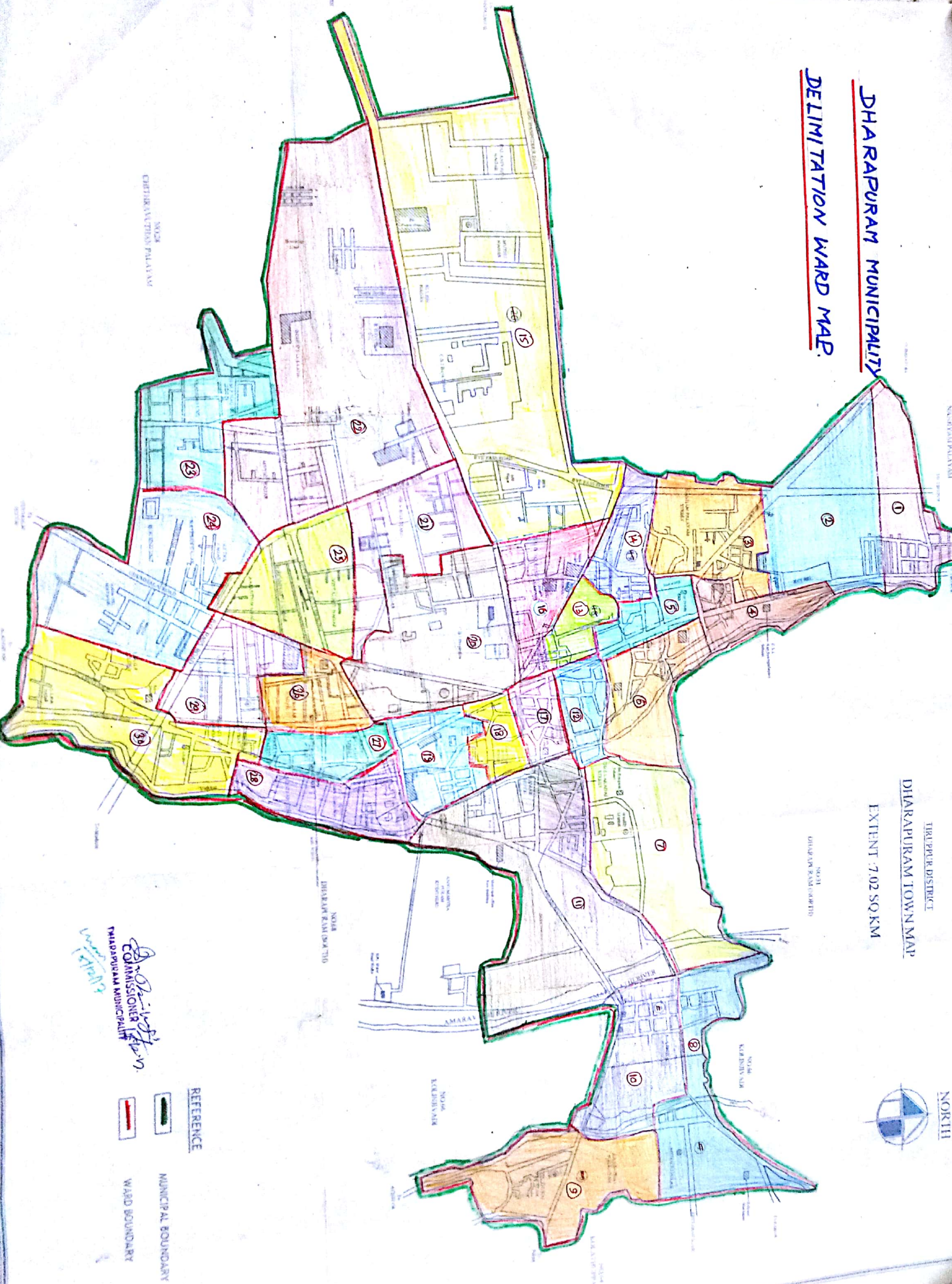
தேதி :

பெயர்



பதவி

DHARAPURAM MUNICIPALITY
DELIMITATION WARD MAP.

TIRUPUR DISTRICT
 DHARAPURAM TOWN MAP
 EXTENT: 7.02 SQ KM



REFERENCE

 MUNICIPAL BOUNDARY
 WARD BOUNDARY

Commissioner
 DHARAPURAM MUNICIPALITY